Längsschnitt Rechen und Krafthaus

M 1:50

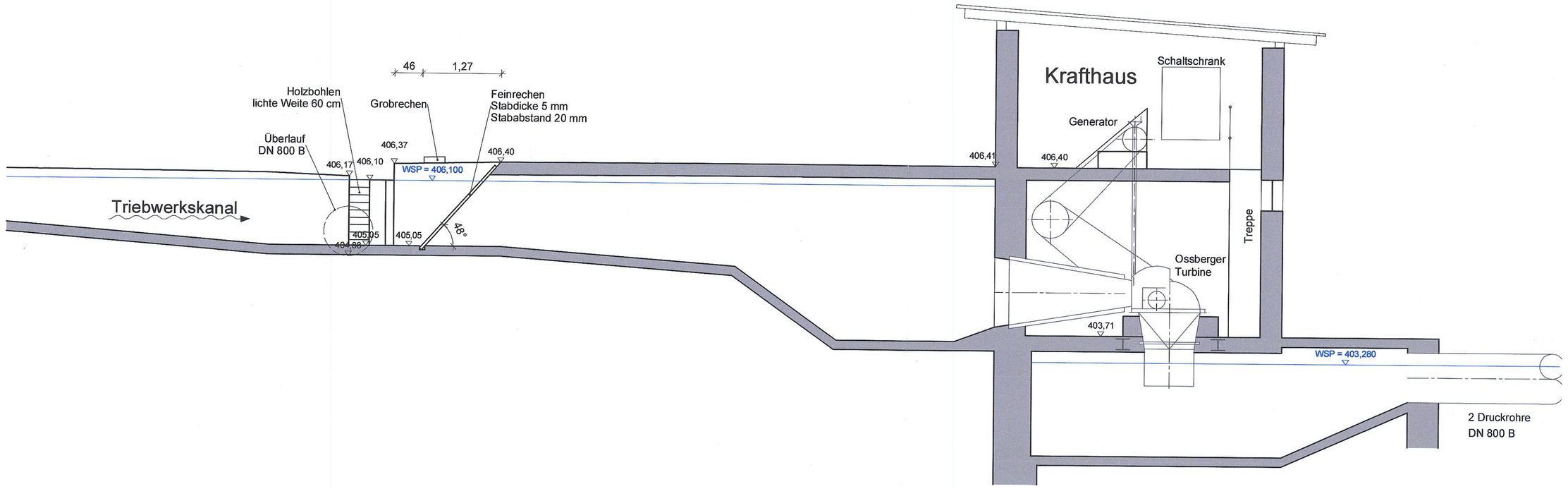

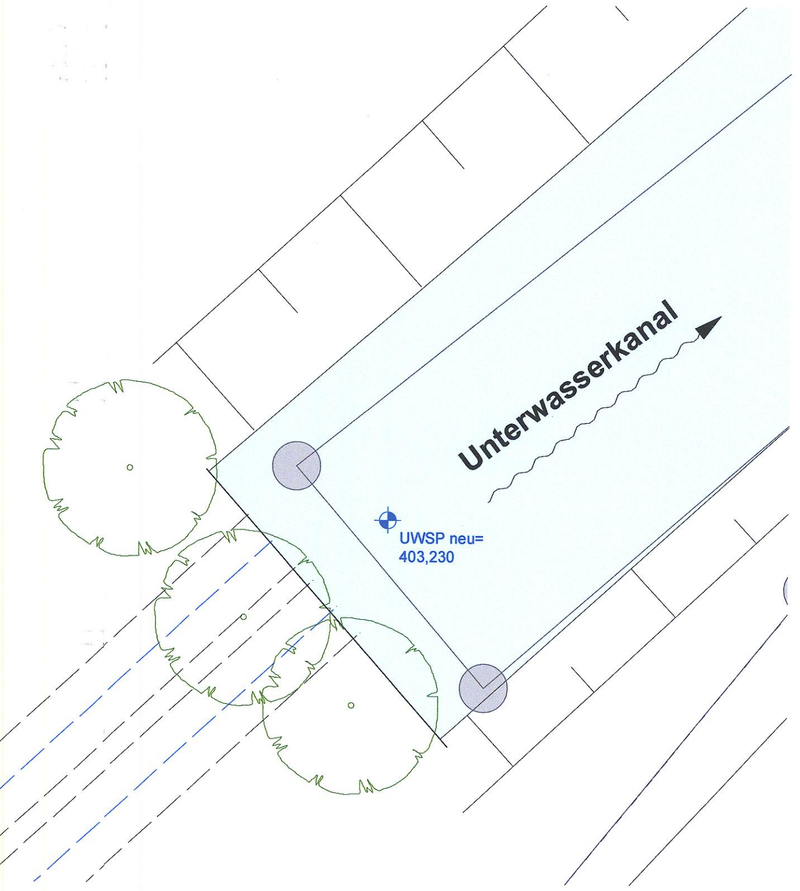

Alle Höhen beziehen sich auf das Deutsche Haupthöhennetz 2016 (DHHN 2016_NH)!. Ausgangspunkt ist der amtliche Höhenpunkt Nr. 6842-5007 Moosbacher Str., Altrandsberg mit der Höhe 412,691 m ü. NHN (Stand 2023).

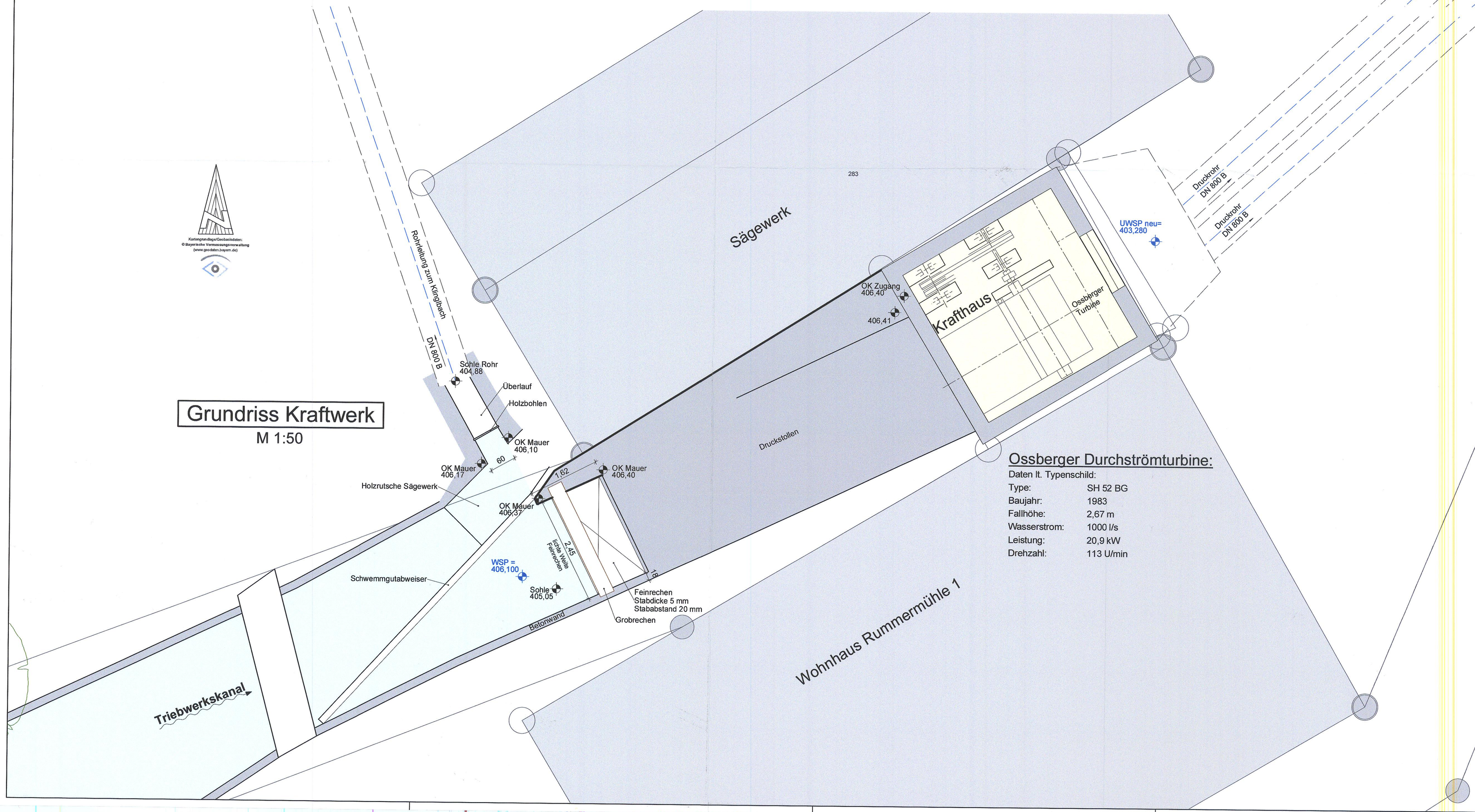

Grundriss Kraftwerk

M 1:50

Ossberger Durchströmturbine:

Daten lt. Typenschild:

Type:	SH 52 BG
Baujahr:	1983
Fallhöhe:	2,67 m
Wasserstrom:	1000 l/s
Leistung:	20,9 kW
Drehzahl:	113 U/min

~~Gehobene/beschränkte~~
wasserrechtliche
~~Erlaubnis~~/Bewilligung/
~~Genehmigung~~ erteilt.
Plan ~~festgestellt~~/genehmigt
mit Bescheid vom 15.07.25
Sg. Wasser Nr. 643.01-0031
Landratsamt Cham

Aschenbrenner

Im wasserrechtl. Verfahren geprüft
Amtl. Sachverständiger
Wasserwirtschaftsamt Regensburg
Regensburg, den 20. JUNI 2024
Zirk T. TOI
(Name) (Dienstbezeichnung)

Alle Maße sind vom Auftragnehmer verantwortlich zu prüfen. Unstimmigkeiten und Bedenken sind vor der Ausführung mit dem Planverfasser abzuklären.

ÄNDERUNGSVERZEICHNIS

INDEX	DATUM	GEGENSTAND DER ÄNDERUNG

PLAN: Kraftwerk		MASSTAB: 1:50
VORHABEN: Vollzug der Wassergesetze **Stau- und Triebwerksanlage "Rummermühle"** am Klinglbach	BEARB.: rw	PL.NR.:
	GEZ.: ly	BEIL.NR.: 8
	PROJEKTSTAND: Genehmigungsplanung	
DATUM 24.04.2024 UNTERSCHRIFT	DATUM 24.04.2024 UNTERSCHRIFT	
BAUHERR: Thomas Landgraf, Rummermühle 3, 93468 Miltach	Ingenieurbüro für Bauwesen Brandl & Preischl, Weinbergstraße 28 93413 Cham, Tel.: 09971/996449-0, email: info@brandl-preischl.de	

H/B = 580 / 895 (0,52m²)

Allplan 2009