









Landschaftsschutzgebiet
Oberer Bayerischer Wald

Kartgrundlage/Geobasisdaten:
© Bayerische Vermessungsverwaltung
(www.geodaten.bayern.de)



M 1 : 2000

Zeichenerklärung

-  Grenze des Geltungsbereiches
-  Wasserleitung der Wasserversorgung Bayerischer Wald
-  wassersensibler Bereich
-  Biotopkartierung Bayern mit Objektnummer
-  Landschaftsschutzgebiet mit Benennung
-  Extensivwiese
-  2-reihige Hecke als Eingrünung/Ausgleich
-  Streuobstwiese als Eingrünung/Ausgleich

Ortsabrundung "Staning"

Chamerau, den 13.12.2023

Stand: 13.12.2023

Stefan Baumgartner, 1. Bürgermeister

Gemeinde Chamerau
Kindergartenweg 3
93466 Chamerau



Ingenieurbüro für Bauwesen
Brandl & Preischl
Weinbergstraße 28 93413 Cham
Tel.: 09971/996449-0
email: info@brandl-preischl.de