



Amtsblatt

für den Landkreis Cham



Nr. 6

Donnerstag, 09. Februar 2023

Inhalt:	Seite:
Bekanntmachungen Landratsamt und Landkreis:	
• Ausschreibung Verwertung von Bodenmaterial CHA 15	20
• Bekanntmachung des Jahresabschluss Eigenbetrieb Digitale Infrastruktur Landkreis Cham für 2020	21
• 10. Sitzung des Kreisausschusses	25
• Verordnung des Landratsamtes Cham über das Wasserschutzgebiet Altlohberghütte in der Gemeinde Lohberg	26

Öffentliche Ausschreibung:



I.1) Landratsamt Cham, Rachelstraße 6, 93413 Cham
Telefon: 09971 / 78 338 Telefax: 09971 / 845 338
E-Mail: tiefbau@lra.landkreis-cham.de

Die vollständigen Verdingungsunterlagen können **nur** über die
Vergabeplattform: www.auftraege.bayern.de; ab Freitag den
10.02.2023, 13:00 Uhr angefordert werden.
Submissionstermin am 28.02.2023 um 11:00 Uhr
Hinweis: Abgabe der Angebote nur in Papierform und Datei P.84

II.1.1) Bezeichnung des Auftrages:
Kreisstraße CHA 15 Verwertung von Bodenmaterial, Lagerfläche

II.1.2) Art des Auftrages: Ausführung von Bauleistungen, VOB/A
Ort der Ausführung: 93185 Michelsneukirchen,
Kreisstraße CHA 15, Ponholzer Str. - Schulstraße

Cham, den 10.02.2023,
Landratsamt Cham

Jahresabschluss 2020 des Eigenbetriebs Digitale Infrastruktur Landkreis Cham

Der Kreistag hat in seiner Sitzung am 16.11.2022 den Jahresabschluss 2020 des Eigenbetriebs Digitale Infrastruktur Landkreis Cham festgestellt und die Entlastung für den Jahresabschluss 2020 gemäß Art. 88 Abs. 3 LkrO erteilt.

Das Wirtschaftsjahr 2020 schließt mit folgender Bilanzsumme und Jahresergebnis:

	<u>Bilanzsumme /EUR</u>	<u>Jahresergebnis/EUR</u>
2020	14.965.569,09	- 355.030,23

Vermerk über die Prüfung des Jahresabschlusses und des Lageberichts

Prüfungsurteile

Wir haben den Jahresabschluss des Eigenbetriebs Digitale Infrastruktur Landkreis Cham - bestehend aus der Bilanz zum 31.12.2020 und der Gewinn- und Verlustrechnung vom 01.01.2020 bis zum 31.12.2020 sowie dem Anhang, einschließlich der Darstellung der Bilanzierungs- und Bewertungsmethoden - geprüft. Darüber hinaus haben wir den Lagebericht des Eigenbetriebs Digitale Infrastruktur Landkreis Cham für das Wirtschaftsjahr vom 01.01.2020 bis zum 31.12.2020 geprüft.

Nach unserer Beurteilung aufgrund der bei der Prüfung gewonnenen Erkenntnisse bestätigen wir nach § 7 Abs. 4 Nr. 2 und 3 KommPrV:

Die Buchführung und der Jahresabschluss entsprechen nach unserer pflichtgemäßen Prüfung den Rechtsvorschriften und der Betriebssatzung. Der Jahresabschluss vermittelt unter Beachtung der Grundsätze ordnungsgemäßer Buchführung ein den tatsächlichen Verhältnissen entsprechendes Bild der Vermögens-, Finanz- und Ertragslage.

Der Lagebericht steht im Einklang mit dem Jahresabschluss, entspricht den gesetzlichen Vorschriften, vermittelt insgesamt ein zutreffendes Bild von der Lage des Eigenbetriebs und stellt die Chancen und Risiken der zukünftigen Entwicklung zutreffend dar.

Grundlage für die Prüfungsurteile

Wir haben unsere Prüfung des Jahresabschlusses und des Lageberichts entsprechend § 317 HGB und Art. 93 Abs. 3 Satz 2 LKrO unter Beachtung der KommPrV und der vom Institut der Wirtschaftsprüfer (IDW) festgestellten deutschen Grundsätze ordnungsmäßiger Abschlussprüfung durchgeführt. Unsere Verantwortung nach diesen Vorschriften und Grundsätzen ist im Abschnitt „Verantwortung des Abschlussprüfers für die Prüfung des Jahresabschlusses und des Lageberichts“ unseres Bestätigungsvermerks weitergehend beschrieben. Wir sind von dem Eigenbetrieb unabhängig in Übereinstimmung mit den kommunalrechtlichen Vorschriften und haben unsere Pflichten in Übereinstimmung mit diesen Anforderungen erfüllt. Wir sind der Auffassung, dass die von uns erlangten Prüfungsnachweise ausreichend und geeignet sind, um als Grundlage für unsere Prüfungsurteile zum Jahresabschluss und zum Lagebericht zu dienen.

Verantwortung der gesetzlichen Vertreter und des Werkausschusses für den Jahresabschluss und den Lagebericht

Die gesetzlichen Vertreter sind verantwortlich für die Aufstellung des Jahresabschlusses, der den Vorschriften der Eigenbetriebsverordnung in allen wesentlichen Belangen entspricht, und dafür, dass der Jahresabschluss unter Beachtung der deutschen Grundsätze ordnungsmäßiger Buchführung ein den tatsächlichen Verhältnissen entsprechendes Bild der Vermögens-, Finanz- und Ertragslage des Eigenbetriebs vermittelt. Ferner sind die gesetzlichen Vertreter verantwortlich für die internen Kontrollen,

die sie in Übereinstimmung mit den deutschen Grundsätzen ordnungsmäßiger Buchführung als notwendig bestimmt haben, um die Aufstellung eines Jahresabschlusses zu ermöglichen, der frei von wesentlichen - beabsichtigten oder unbeabsichtigten - falschen Darstellungen ist.

Bei der Aufstellung des Jahresabschlusses sind die gesetzlichen Vertreter dafür verantwortlich, die Fähigkeit des Eigenbetriebs zur Fortführung der Unternehmenstätigkeit zu beurteilen. Des Weiteren haben sie die Verantwortung, Sachverhalte in Zusammenhang mit der Fortführung der Unternehmenstätigkeit, sofern einschlägig, anzugeben. Darüber hinaus sind sie dafür verantwortlich, auf der Grundlage des Rechnungslegungsgrundsatzes der Fortführung der Unternehmenstätigkeit zu bilanzieren, sofern dem nicht tatsächliche oder rechtliche Gegebenheiten entgegenstehen.

Außerdem sind die gesetzlichen Vertreter verantwortlich für die Aufstellung des Lageberichts, der insgesamt ein zutreffendes Bild von der Lage des Eigenbetriebs vermittelt sowie in allen wesentlichen Belangen mit dem Jahresabschluss in Einklang steht, den Vorschriften der Eigenbetriebsverordnung entspricht und die Chancen und Risiken der zukünftigen Entwicklung zutreffend darstellt. Ferner sind die gesetzlichen Vertreter verantwortlich für die Vorkehrungen und Maßnahmen (Systeme), die sie als notwendig erachtet haben, um die Aufstellung eines Lageberichts in Übereinstimmung mit den anzuwendenden Vorschriften der Eigenbetriebsverordnung zu ermöglichen, und um ausreichende geeignete Nachweise für die Aussagen im Lagebericht erbringen zu können.

Der Werkausschuss ist verantwortlich für die Überwachung des Rechnungslegungsprozesses des Eigenbetriebs zur Aufstellung des Jahresabschlusses und des Lageberichts.

Verantwortung des Abschlussprüfers für die Prüfung des Jahresabschlusses und des Lageberichts

Unsere Zielsetzung ist, hinreichende Sicherheit darüber zu erlangen, ob der Jahresabschluss als Ganzes frei von wesentlichen - beabsichtigten oder unbeabsichtigten - falschen Darstellungen ist, und ob der Lagebericht insgesamt ein zutreffendes Bild von der Lage des Eigenbetriebs vermittelt sowie in allen wesentlichen Belangen mit dem Jahresabschluss sowie mit den bei der Prüfung gewonnenen Erkenntnissen in Einklang steht, den Vorschriften der Eigenbetriebsverordnung entspricht und die Chancen und Risiken der zukünftigen Entwicklung zutreffend darstellt, sowie einen Bestätigungsvermerk zu erteilen, der unsere Prüfungsurteile zum Jahresabschluss und zum Lagebericht beinhaltet.

Hinreichende Sicherheit ist ein hohes Maß an Sicherheit, aber keine Garantie dafür, dass eine in Übereinstimmung mit § 317 HGB und Art. 93 Abs. 3 Satz 2 GO unter Beachtung der KommPrV und der vom Institut der Wirtschaftsprüfer (IDW) festgestellten deutschen Grundsätze ordnungsmäßiger Abschlussprüfung durchgeführte Prüfung eine wesentliche falsche Darstellung stets aufdeckt. Falsche Darstellungen können aus Verstößen oder Unrichtigkeiten resultieren und werden als wesentlich angesehen, wenn vernünftigerweise erwartet werden könnte, dass sie einzeln oder insgesamt die auf der Grundlage dieses Jahresabschlusses und Lageberichts getroffenen wirtschaftlichen Entscheidungen von Adressaten beeinflussen.

Während der Prüfung üben wir pflichtgemäßes Ermessen aus und bewahren eine kritische Grundhaltung. Darüber hinaus

- identifizieren und beurteilen wir die Risiken wesentlicher - beabsichtigter oder unbeabsichtigter - falscher Darstellungen im Jahresabschluss und im Lagebericht, planen und führen Prüfungshandlungen als Reaktion auf diese Risiken durch so- wie erlangen Prüfungsnachweise, die ausreichend und geeignet sind, um als Grundlage für unsere Prüfungsurteile zu dienen. Das Risiko, dass wesentliche falsche Darstellungen nicht auf-

gedeckt werden, ist bei Verstößen höher als bei Unrichtigkeiten, da Verstöße betrügerisches Zusammenwirken, Fälschungen, beabsichtigte Unvollständigkeiten, irreführende Darstellungen bzw. das Außerkraftsetzen interner Kontrollen beinhalten können.

- gewinnen wir ein Verständnis von dem für die Prüfung des Jahresabschlusses relevanten internen Kontrollsystem und den für die Prüfung des Lageberichts relevanten Vorkehrungen und Maßnahmen, um Prüfungshandlungen zu planen, die unter den gegebenen Umständen angemessen sind, jedoch nicht mit dem Ziel, ein Prüfungsurteil zur Wirksamkeit dieser Systeme des Eigenbetriebs abzugeben.
- beurteilen wir die Angemessenheit der von den gesetzlichen Vertretern angewandten Rechnungslegungsmethoden sowie die Vertretbarkeit der von den gesetzlichen Vertretern dargestellten geschätzten Werte und damit zusammenhängenden Angaben.
- ziehen wir Schlussfolgerungen über die Angemessenheit des von den gesetzlichen Vertretern angewandten Rechnungslegungsgrundsatzes der Fortführung der Unternehmenstätigkeit sowie, auf der Grundlage der erlangten Prüfungsnachweise, ob eine wesentliche Unsicherheit im Zusammenhang mit Ereignissen oder Gegebenheiten besteht, die bedeutsame Zweifel an der Fähigkeit des Eigenbetriebs zur Fortführung der Unternehmenstätigkeit aufwerfen können. Falls wir zu dem Schluss kommen, dass eine wesentliche Unsicherheit besteht, sind wir verpflichtet, im Bestätigungsvermerk auf die dazugehörigen Angaben im Jahresabschluss und im Lagebericht aufmerksam zu machen oder, falls diese Angaben unangemessen sind, unser jeweiliges Prüfungsurteil zu modifizieren. Wir ziehen unsere Schlussfolgerungen auf der Grundlage der bis zum Datum unseres Bestätigungsvermerks erlangten Prüfungsnachweise. Zukünftige Ereignisse oder Gegebenheiten können jedoch dazu führen, dass der Eigenbetrieb seine Unternehmenstätigkeit nicht mehr fortführen kann.
- beurteilen wir die Gesamtdarstellung, den Aufbau und den Inhalt des Jahresabschlusses einschließlich der Angaben sowie ob der Jahresabschluss die zugrundeliegenden Geschäftsvorfälle und Ereignisse so darstellt, dass der Jahresabschluss unter Beachtung der deutschen Grundsätze ordnungsmäßiger Buchführung ein den tatsächlichen Verhältnissen entsprechendes Bild der Vermögens-, Finanz- und Ertragslage des Eigenbetriebs vermittelt.
- beurteilen wir den Einklang des Lageberichts mit dem Jahresabschluss, seine Gesetzesentsprechung und das von ihm vermittelte Bild von der Lage des Eigenbetriebs.
- führen wir Prüfungshandlungen zu den von den gesetzlichen Vertretern dargestellten zukunftsorientierten Angaben im Lagebericht durch. Auf Basis ausreichender geeigneter Prüfungsnachweise vollziehen wir dabei insbesondere die den zukunftsorientierten Angaben von den gesetzlichen Vertretern zugrunde gelegten bedeutsamen Annahmen nach und beurteilen die sachgerechte Ableitung der zukunftsorientierten Angaben aus diesen Annahmen. Ein eigenständiges Prüfungsurteil zu den zukunftsorientierten Angaben sowie zu den zugrundeliegenden Annahmen geben wir nicht ab. Es besteht ein erhebliches unvermeidbares Risiko, dass künftige Ereignisse wesentlich von den zukunftsorientierten Angaben abweichen.

Wir erörtern mit den für die Überwachung Verantwortlichen unter anderem den geplanten Umfang und die Zeitplanung der Prüfung sowie bedeutsame Prüfungsfeststellungen, einschließlich etwaiger Mängel im internen Kontrollsystem, die wir während unserer Prüfung feststellen.

Sonstige gesetzliche und andere rechtliche Anforderungen Erweiterung der Jahresabschlussprüfung gemäß § 7 Abs. 4 Nr. 2 KommPrV

Aussage zu den wirtschaftlichen Verhältnissen

Wir haben uns mit den wirtschaftlichen Verhältnissen des Eigenbetriebs i.S.v. § 53 Abs. 1 Nr. 2 HGrG im Wirtschaftsjahr vom 01.01.2020 bis zum 31.12.2020 befasst.

Auf Basis unserer durchgeführten Tätigkeiten bestätigen wir zu den wirtschaftlichen Verhältnissen nach § 7 Abs. 4 Nr. 2 KommPrV:

Die wirtschaftlichen Verhältnisse wurden geprüft; sie geben keinen Anlass zu Beanstandungen.

Verantwortung der gesetzlichen Vertreter

Die gesetzlichen Vertreter sind verantwortlich für die wirtschaftlichen Verhältnisse des Eigenbetriebs sowie für die Vorkehrungen und Maßnahmen (Systeme), die sie dafür als notwendig erachtet haben.

Verantwortung des Abschlussprüfers

Unsere Tätigkeit haben wir entsprechend dem IDW Prüfungsstandard: Berichterstattung über die Erweiterung der Abschlussprüfung nach § 53 HGrG (IDW PS 720), Fragenkreise 11 bis 16, durchgeführt.

Unsere Verantwortung nach diesen Grundsätzen ist es, anhand der Beantwortung der Fragen der Fragenkreise 11 bis 16 zu würdigen, ob die wirtschaftlichen Verhältnisse zu wesentlichen Beanstandungen Anlass geben. Dabei ist es nicht Aufgabe des Abschlussprüfers, die sachliche Zweckmäßigkeit der Entscheidungen der gesetzlichen Vertreter und die Geschäftspolitik zu beurteilen."

Gemäß § 25 Abs. 4 der Eigenbetriebsverordnung liegen der Jahresabschluss und der Lagebericht in der Zeit vom 13.02.2023 bis 21.02.2023 beim Eigenbetrieb Digitale Infrastruktur Landkreis Cham, Hans-Eder-Str. 28a, 93413 Cham öffentlich aus. Auf die Auslegung wird hingewiesen.

Cham, den 26.01.2023
Eigenbetrieb Digitale Infrastruktur Landkreis Cham

Klaus Schedlbauer
Werkleiter

Öffentliche Bekanntmachung

Am **Donnerstag, 16.02.2023, 09:00** Uhr beginnt im Großen Sitzungssaal des Landratsamtes Cham, Rachelstr. 6, 93413 Cham, die **10. Sitzung des Kreisausschusses**.

Tagesordnung

I. Öffentliche Sitzung:

- 1** Kreishaushalt 2023; Haushaltsbeschluss
- 2** Kreishaushalt 2023; Festsetzung der Kontingente der Kreiszuschüsse und der sonstigen rechtlichen und vertraglichen Verpflichtungen
- 3** Finanzplanung 2022-2026 gem. § 1 Abs. 3 Nr. 2 KommHV-Doppik; Fortschreibung des Investitionsprogramms vom 25.02.2022
- 4** Kreishaushalt 2023; Stellenplan

- 5 Kreishaushalt 2023;
Erlass der Haushaltssatzung zum Kreishaushalt und der Wirtschaftspläne der Kreiswerke und des Eigenbetriebs Digitale Infrastruktur
- 6 Jahresrechnung 2022 des Landkreises Cham;
Genehmigung der erheblichen über- und außerplanmäßigen Auszahlungen
- 7 Ausschreibung von Dienstleistungen;
Steigerung und Weiterentwicklung des digitalen Reifegrades des öffentlichen Gesundheitsdienstes in Deutschland
- 8 Verschiedenes, Wünsche und Anträge

II. Nichtöffentliche Sitzung:

Cham, 8. Februar 2023
Landkreis Cham

Franz Löffler
Landrat

Verordnung des Landratsamtes Cham über das Wasserschutzgebiet Altlohberghütte in der Gemeinde Lohberg, Landkreis Cham, für die öffentliche Wasserversorgung der Anwesen Altlohberghütte 5 und 6 vom 26.01.2023

Kennzahl des Schutzgebiets 2210684460004

Das Landratsamt Cham erlässt aufgrund des § 51 Abs. 1 Nr. 1, Abs. 2 und § 52 des Wasserhaushaltsgesetzes (WHG) i. d. F. der Bekanntmachung vom 31.07.2009 (BGBl. I S.2585), zuletzt geändert durch Art. 1 Zweites Gesetz zur Änderung des Wasserhaushaltsgesetzes vom 4. Januar 2023 (BGBl. I Nr. 5) i.V. mit § 49 Abs. 5 und Anlage 7 Nr. 8.4 der Verordnung über Anlagen zum Umgang mit wassergefährdenden Stoffen (AwSV) vom 18. April 2017 (BGBl. I S. 905), zuletzt geändert durch Art. 256 Elfte ZuständigkeitsanpassungsVO vom 19.6.2020 (BGBl. I S. 1328), i. V. m § 11 Nr. 4 DelV vom 28. Januar 2014 (GVBl. S. 22, BayRS 103-2-V), die zuletzt durch Verordnung vom 6. Dezember 2022 (GVBl. S. 679), durch Art. 17a Abs. 3 des Gesetzes vom 23. Dezember 2022 (GVBl. S. 695), durch Verordnung vom 13. Dezember 2022 (GVBl. S. 725), durch § 3 der Verordnung vom 13. Dezember 2022 (GVBl. S. 727) und durch § 2 der Verordnung vom 21. Dezember 2022 (BayMBl. Nr. 762) geändert worden ist, Art. 63 Abs. 1 des Bayerischen Wassergesetzes (BayWG) i. d. F. der Bekanntmachung vom 25.02.2010 (GVBl. S. 66, ber. S. 130, BayRS 753-1-U), zuletzt geändert durch § 1 des Gesetzes vom 9. November 2021 (GVBl. S. 608) folgende Verordnung:

§ 1 Allgemeines

Zur Sicherung der öffentlichen Wasserversorgung der Anwesen Altlohberghütte 5 und 6, 93470 Lohberg, Landkreis Cham, wird für das Quellgebiet Altlohberghütte in der Gemeinde Lohberg das in § 2 näher umschriebene Schutzgebiet festgesetzt. Für dieses Gebiet werden die Anordnungen nach den §§ 3 bis 8 erlassen. Als Begünstigte gemäß § 51 Abs. 1 Satz 2 WHG wird Frau Katharina Reichel, Maschenberger Str. 58, 94209 Regen, als Trägerin der Wasserversorgung benannt.

§ 2 Schutzgebiet

- (1) Das Schutzgebiet besteht aus
- 1 Fassungsbereich (Schutzzone I)
 - 1 Engeren Schutzzone (Schutzzone II)
 - 1 Weiteren Schutzzone (Schutzzone III).

- (2) Die Grenzen des Schutzgebietes und der einzelnen Schutzzonen sind in dem in Anlage 1 veröffentlichten Lageplan eingetragen, der Bestandteil dieser Verordnung ist. Für den genauen Grenzverlauf ist der Lageplan im Maßstab 1:5.000 maßgebend, der im Landratsamt Cham sowie in der Gemeindekanzlei der Gemeinde Lohberg niedergelegt ist; er kann dort während der Dienststunden eingesehen werden. Die genaue Grenze der Schutzzone verläuft auf der jeweils gekennzeichneten Grundstücksgrenze oder, wenn die Schutzzonengrenze ein Grundstück schneidet, auf der kennzeichnenden Linie.
- (3) Veränderungen der Grenzen oder der Bezeichnungen der im Schutzgebiet gelegenen Grundstücke berühren die festgesetzten Grenzen der Schutzzonen nicht.
- (4) Der Fassungsbereich wird durch eine Umzäunung und die Engere und Weitere Schutzzone werden, soweit erforderlich, in der Natur in geeigneter Weise kenntlich gemacht.

§ 3 Verbote, Beschränkungen und Handlungspflichten

- (1) Es sind unbeschadet der allgemein geltenden Regelungen sowie behördlicher Entscheidungen gem. § 52 Abs. 1 Satz 1 WHG,

		in der Weiteren Schutzzone	in der Engeren Schutzzone
entspricht Zone		III	II
1.	bei Eingriffen in den Untergrund		
1.1	Aufschlüsse oder Veränderungen der Erdoberfläche, auch wenn Grundwasser nicht aufgedeckt wird, vorzunehmen oder zu erweitern; insbesondere linienhaft durchhaltende Gelände-einschnitte, Fischteiche, Rohstoffabbau, genehmigungsfreie Abgrabungen gem. Art. 6 Abs. 2 BayAbgrG	nur zulässig wie in Zone II sowie im unmittelbaren Zusammenhang mit den nach Nrn. 2 bis 5 zulässigen Maßnahmen, verboten für genehmigungsfreie Abgrabungen	nur Bodenbearbeitung im Rahmen der ordnungsgemäßen landwirtschaftlichen, forstwirtschaftlichen oder gärtnerischen Nutzung zulässig, verboten für genehmigungsfreie Abgrabungen
1.2	Wiederverfüllen von Baugruben, Leitungsräben und sonstiger Erdaufschlüsse	nur zulässig im Zuge von Bau-maßnahmen mit dem ursprünglichen Erdaushub oder natürlichem, unbedenklichem Bodenmaterial unter Beachtung der bodenschutzrechtlichen Vorschriften und Regelwerke	verboten
1.3	Auf- und Einbringen von Bodenmaterial auf oder in den Boden	verboten, auch für genehmigungsfreie Aufschüttungen nach Art. 57 Abs. 1 Nr. 9 BayBO	

		in der Weiteren Schutzzone	in der Engeren Schutzzone
entspricht Zone		III	II
1.4	Leitungen zu verlegen oder zu erneuern (ohne Nrn. 2.1, 3.7 und 6.11)	nur zulässig für - unterirdische Leitungen ohne Verwendung wassergefährdender Stoffe, zur unmittelbaren Versorgung im Schutzgebiet befindlicher Anwesen und Einrichtungen, - Freileitungen mit Mast-fundamenten bis 3 m Tiefe, jedoch über dem höchsten zu erwartenden Grundwasserstand ¹ , ohne Bodenverbesserungsmaßnahme	verboten
1.5	Bohrungen	nur zulässig für Bodenuntersuchungen bis zu 1 m Tiefe	
1.6	Untertägige Eingriffe in den Untergrund, auch unterhalb des genutzten Grundwasserleiters, auch wenn diese außerhalb des Wasserschutzgebietes ansetzen	verboten	
2.	bei Umgang mit wassergefährdenden Stoffen (siehe Anlage 2, Ziffer 1 und 2)		
2.1	Errichten oder Erweitern von Rohrleitungsanlagen zum Befördern wassergefährdender Stoffe im Sinne des § 65 UVPG i.V. m. Nrn. 19.3 bis 19.6 der Anlage 1 zum UVPG sowie § 2 Abs. 2 RohrFLtgV, außerdem von Rohrleitungsanlagen, die nicht der AwSV unterliegen, bei denen jedoch zumindest Anlagenteile wassergefährdende Stoffe enthalten können	verboten	
2.2	Anlagen nach § 62 Abs. 1 Satz 1, Satz 2 und Satz 3 erste Variante WHG zum Umgang mit wassergefährdenden Stoffen zu errichten oder zu erweitern (ohne Nrn. 2.4 bis 2.6) <i>Hinweis: Betreiben siehe Nr. 2.3</i>	nur zulässig entsprechend Anlage 2, Ziffer 2) für Anlagen, wie sie im Rahmen von Haushalt und Landwirtschaft (max. 1 Jahresbedarf) üblich sind, 6 Wochen nach Anzeige beim Landratsamt Cham	verboten

¹ Der höchste, natürliche Grundwasserspiegel, der an der Einbaustelle wiederkehrend zu erwarten ist. Hierfür ist der höchste gemessene Grundwasserspiegel zugrunde zu legen, zuzüglich eines Sicherheitsabstandes von 0,5 Metern. In Abhängigkeit geologischer und hydrogeologischer (z. B. starke Grundwasserschwankungen im Karst), wetterbedingter (z. B. extreme Feuchtperioden) oder technischer (z. B. Einstellung von Grundwasserentnahmen) Einflüsse kann im Einzelfall ein höherer Sicherheitsabstand erforderlich sein. Sofern langjährige durchgehende Messungen für den Standort vorliegen (> 30 Jahre, mind. 1 Messung je Monat), kann der Sicherheitsabstand auch reduziert werden. Sofern aus Hochwasserereignissen Extremwerte im Grundwasser resultieren, sind maximal hundertjährige Hochwasser (HQ100) maßgeblich. Bei fehlender Datengrundlage ist eine Ableitung aus Messungen an benachbarten Grundwasserstellen möglich, unter Beachtung der hydrogeologischen Verhältnisse (z. B. Grundwassergefälle, ggf. abweichende Untergrundverhältnisse).

		in der Weiteren Schutzzone	in der Engeren Schutzzone
entspricht Zone		III	II
2.3	Anlagen nach § 62 Abs. 1 Satz 1, Satz 2 und Satz 3 erste Variante WHG zum Umgang mit wassergefährdenden Stoffen zu betreiben	für alle bestehenden Anlagen (Anlagen, die am 26.01.2023 bereits errichtet sind, sind bestehende Anlagen im Sinne dieser Verordnung): Betreiben nur zulässig bei Anzeige innerhalb von 3 Monaten nach Inkrafttreten dieser Verordnung sowie unter Einhaltung der Pflichten und Fristen in Anlage 2, Ziffer 2; durch diese Verordnung neu begründete Pflichten und Fristen sind erstmalig innerhalb von 2 Jahren nach deren Inkrafttreten zu erfüllen	
2.4	Biogasanlagen zu errichten oder zu erweitern ²	verboten	
2.5	Windkraftanlagen zu errichten oder zu erweitern	nur zulässig für getriebelose Anlagen ohne Spezialgründungen, sofern die Gründungssohle über dem höchsten zu erwartenden Grundwasserstand liegt	verboten
2.6	Anlagen zur Erdwärmenutzung zu errichten oder zu erweitern	verboten	
2.7	Abfüllen und Lagern wassergefährdender Stoffe außerhalb von Anlagen nach § 62 WHG	nur zulässig für - das Abfüllen (z. B. Betanken) über technische Schutzvorkehrungen mit Eignungsnachweis - das kurzfristige (wenige Tage) Lagern von Stoffen bis Wassergefährdungsklasse 2 in dafür geeigneten, dichten Transportbehältern bis zu je 50 Liter	verboten
2.8	Sonstiger Umgang mit wassergefährdenden Stoffen außerhalb von Anlagen nach § 62 WHG, soweit nicht nach Nrn. 4.12, 4.13, 6.1, 6.2, 6.4 und 6.5 zulässig	nur zulässig für, - Verwenden über flüssigkeitsundurchlässigen, regelmäßig durch Augenschein auf Unversehrtheit und Funktionsfähigkeit zu kontrollierenden, vor Witterungseinflüssen geschützten Betriebsflächen (wie z. B. in Werkstätten), unter Bereithalten geeigneter Bindemittel - Mitführen und Verwenden der nötigen Betriebsstoffe für Fahrzeuge und Maschinen (auf die Pflicht zur Gefahrenminimierung, z. B. Verwendung biologisch abbaubarer Kettenschmieröle, wird hingewiesen), - Kleinmengen im Rahmen des üblichen privaten Hausgebrauchs - Winterdienst auf gewidmeten Verkehrswegen	verboten

² Gärsubstrat- und Gärrestelager sind Teil der Biogasanlage, wenn sie nach § 2 Abs. 14 AwSV im engen räumlichen und funktionalen Zusammenhang mit der Herstellungsanlage stehen.

		in der Weiteren Schutzzone	in der Engeren Schutzzone
entspricht Zone		III	II
2.9	Abfall im Sinne der Abfallgesetze auf Deponien sowie bergbaulichen Abraum oder unverwertbare Lagerstättenanteile in Gruben, Brüchen und Tagebauen abzulagern	verboten	
2.10	Genehmigungspflichtiger Umgang mit radioaktiven Stoffen im Sinne des Atomgesetzes und der Strahlenschutzverordnung	verboten	
3.	bei Abwasserbeseitigung und Abwasseranlagen		
3.1	Abwasserbehandlungsanlagen für häusliches, gewerbliches oder kommunales Abwasser zu errichten oder zu erweitern einschließlich Kleinkläranlagen <i>Hinweis: Betreiben siehe Nr. 3.8</i>	verboten	
3.2	Mischwasserentlastungsbauwerke zu errichten oder zu erweitern <i>Hinweis: Betreiben siehe Nr. 3.8</i>	verboten	
3.3	Trockentoiletten	nur zulässig für die Dauer des konkreten Anlasses (Baustelle, Veranstaltung) und mit dichtem, regelmäßig geleertem Behälter	verboten
3.4	Ausbringen von Abwasser	verboten <i>Hinweis: Befreiungsoptionen s. Anlage 2 Ziffer 3</i>	verboten
3.5	Anlagen zum gezielten Einleiten von gesammeltem Niederschlagswasser ins Grundwasser oder Oberflächengewässer, einschließlich Regenklär- und Regenrückhaltebecken, zu errichten oder zu erweitern	nur zulässig bei ausreichender Reinigung durch flächenhafte Versickerung über den bewachsenen Oberboden	verboten
3.6	Anlagen zum gezielten Einleiten von gereinigtem kommunalem, häuslichem oder gewerblichem Abwasser ins Grundwasser (Versickern) zu errichten oder zu erweitern	verboten	

		in der Weiteren Schutzzone	in der Engeren Schutzzone
entspricht Zone		III	II
3.7	Abwasserleitungen und zugehörige Anlagen zu errichten oder zu erweitern <i>Hinweis: Betreiben siehe Nr. 3.8</i>	nur zulässig für Freispiegel- oder Unterdruckleitungen zum Ableiten des im Wasserschutzgebiet anfallenden Abwassers (kein Durchleiten von außerhalb des Wasserschutzgebietes gesammeltem Abwasser), wenn der schadensfreie Zustand der Entwässerungsanlagen vor Inbetriebnahme durch Dichtheitsprüfung, bei Freispiegelanlagen zusätzlich durch eingehende Sichtprüfung, nach den allgemein anerkannten Regeln der Technik nachgewiesen wird.	verboten
3.8	Abwasseranlagen sowie Grundstücksentwässerungsanlagen einschließlich Kleinkläranlagen zu betreiben	nur zulässig unter Nachweis der Prüfungen gem. Anlage 2 Ziffer 4 dieser Verordnung gegenüber dem Landratsamt. Bei zum Zeitpunkt des Inkrafttretens dieser Verordnung bereits bestehenden Leitungen oder Anlagen sind die Nachweise der Prüfungen gemäß Anlage 2 Ziffer 4 der Verordnung erstmalig innerhalb von zwei Jahren nach Inkrafttreten der Verordnung gegenüber dem Landratsamt vorzulegen.	
4.	bei Verkehrswegen, Plätzen mit besonderer Zweckbestimmung, Hausgärten, sonstigen Handlungen im Freien		
4.1	Straßen, Wege und sonstige Verkehrsflächen (Flächen nach § 9 Abs. 1 Nr. 11 BauGB, landwirtschaftliche sowie gewerbliche Hofflächen, die der Zufahrt, dem Umschlagen und der vorübergehenden Lagerung dienen können) zu errichten oder zu erweitern	<p>- nur zulässig ohne wesentliche Minderung (<10%) der Schutzfunktion der Grundwasserüberdeckung, für</p> <ul style="list-style-type: none"> • Gemeindeverbindungsstraßen, Kreis-, Staats-, Bundesstraßen, wenn die Richtlinien für bautechnische Maßnahmen an Straßen in Wasserschutzgebieten (RiStWag) in der jeweils geltenden Fassung beachtet werden • sonstige Flächen unter Berücksichtigung von Nr. 3.5 • sonstige Wege wie in Zone II <p>- verboten für Bundesautobahnen</p>	nur zulässig für öffentliche Rad-, Feld- und Waldwege, beschränkt-öffentliche Wege, Eigentümer- und Privatwege, ohne Geländeeinschnitte und bei breitflächigem Versickern des ungesammelt abfließenden Niederschlagswassers
4.2	Eisenbahnanlagen zu errichten oder zu erweitern	verboten	
4.3	Verwenden von Baumaterialien mit auswaschbaren oder auslaugbaren wassergefährdenden Stoffen (z.B. Recyclingmaterial, Schlacke, Imprägniermittel), insbesondere beim Straßen-, Wege-, und Eisenbahnbau	verboten	

		in der Weiteren Schutzzone	in der Engeren Schutzzone
entspricht Zone		III	II
4.4	Baustelleneinrichtungen, Baustofflager zu errichten oder zu erweitern	nur zulässig für Baustelleneinrichtungen und die unvermeidbare Lagerung der für die Baumaßnahme benötigten Baustoffe, wobei auswaschbare oder auslaugbare Materialien witterungsgeschützt zu lagern sind (auf die Nrn. 2.2 und 2.7 wird hingewiesen)	verboten
4.5	Bade- oder Zeltplätze einzurichten oder zu erweitern; Camping aller Art	nur zulässig mit Abwasserentsorgung über eine dichte Sammelentwässerung unter Beachtung von Nr. 3.7 und 3.8	verboten
4.6	Sportanlagen zu errichten oder zu erweitern	<ul style="list-style-type: none"> - nur zulässig ohne wesentliche Minderung (<10%) der Schutzfunktion der Grundwasserüberdeckung und mit Abwasserentsorgung über eine dichte Sammelentwässerung gemäß Nr. 3.7 und 3.8 sowie mit jederzeit ausreichender Anzahl befestigter, ordnungsgemäß entwässerter Parkplätze unter Beachtung von Nr. 5.1 - verboten für Tontaubenschießanlagen und Motorsportanlagen 	verboten
4.7	Öffentliche Veranstaltungen durchzuführen	<ul style="list-style-type: none"> - nur zulässig mit ordnungsgemäßer Abwasserentsorgung und ausreichenden, befestigten Parkplätzen (wie z. B. bei Sportanlagen) - verboten für Geländemotorsport 	verboten
4.8	Friedhöfe zu errichten oder zu erweitern	verboten	
4.9	Flugplätze einschl. Sicherheitsflächen, Notabwurfplätze, militärische Anlagen und Übungsplätze zu errichten oder zu erweitern	verboten	
4.10	Militärische Übungen durchführen	nur Durchfahren auf klassifizierten Straßen zulässig	
4.11	Kleingartenanlagen zu errichten oder zu erweitern	verboten	
4.12	Anwendung von Pflanzenschutzmitteln auf Freilandflächen, die nicht der land- oder forstwirtschaftlichen oder gärtnerischen Produktion dienen (z.B. Verkehrswege, für die Allgemeinheit bestimmte Flächen wie Rasensport- und Golfplätze)	verboten	

		in der Weiteren Schutzzone	in der Engeren Schutzzone
entspricht Zone		III	II
4.13	Düngen mit Stickstoffdüngern	nur zulässig bei standort- und bedarfsgerechter Düngung mit den nach Nrn. 6.1 bis 6.3 zulässigen Stoffen	nur zulässig bei standort- und bedarfsgerechter Düngung mit Mineraldünger
4.14	Beregnung von öffentlichen Grünanlagen, Rasensport- und Golfplätzen	nur zulässig bis zu einer Bodenfeuchte von 70 % der nutzbaren Feldkapazität und mit Dokumentation der täglichen Bewässerungsmengen	verboten
5.	bei baulichen Anlagen		
5.1	bauliche Anlagen und zugehörige Kfz-Stellplätze (ohne Nr. 4.1) zu errichten oder zu erweitern	nur zulässig bis 4 m Eingriffstiefe (auch zur Baugrunderkundung), wenn <ul style="list-style-type: none"> - anfallendes häusliches oder gewerbliches Abwasser in eine dichte Sammelentwässerung eingeleitet wird (unter Beachtung von Nrn. 3.5, 3.7 und 3.8) und - die Gründungssohle über dem höchsten zu erwartenden Grundwasserstand liegt 	verboten
5.2	Ausweisung neuer Baugebiete	verboten	
5.3	Stallungen zu errichten oder zu erweitern ³	verboten für neue landwirtschaftliche Anwesen, für bereits vorhandene landwirtschaftliche Anwesen nur zulässig entsprechend Anlage 2 Ziffer 5	verboten
5.4	Anlagen zum Lagern und Abfüllen von Jauche, Gülle, Silagesickersaft, Festmist und Gärfutter(JGS-Anlagen) ⁴ zu errichten oder zu erweitern	nur zulässig im engen räumlichen und funktionalen Zusammenhang mit Stallungen nach Maßgabe der Anlage 2, Ziffer 5a, frühestens 6 Wochen nach Anzeige der Maßnahme beim Landratsamt Cham	verboten
5.5	Anlagen zum Lagern und Abfüllen von Jauche, Gülle, Silagesickersaft, Festmist und Gärfutter (JGS-Anlagen) ⁴ zu betreiben	für alle bestehenden Anlagen: Betreiben nur zulässig bei Anzeige innerhalb von 3 Monaten nach Inkrafttreten dieser Verordnung und unter Einhaltung von Anlage 2 Ziffer 5b. Durch diese Verordnung neu begründete Pflichten und Fristen sind erstmalig innerhalb von 2 Jahren nach deren Inkrafttreten zu erfüllen.	Anzeigepflicht wie Zone III, mit anschließender behördlicher Entscheidung zum Weiterbetrieb nach § 52 WHG

³ Bezüglich der Grundanforderungen wird auf die Anlage 7 „Anforderungen an JGS-Anlagen“ der Verordnung über Anlagen zum Umgang mit wassergefährdenden Stoffen (AwSV), sowie auf die entsprechenden „Technischen Regeln wassergefährdende Stoffe (TRwS) JGS-Anlagen“, DWA-Arbeitsblatt A 792 in der jeweils aktuellen Fassung hingewiesen, die nähere Ausführungen zur baulichen Gestaltung (u. a. Leckageerkennung) und zu Betrieb und Überwachung enthalten; auf aktuellen Stand gemäß AwSV ist zu achten.

⁴ nach § 2 Abs. 13 AwSV

		in der Weiteren Schutzzone	in der Engeren Schutzzone
entspricht Zone		III	II
5.6	gewässerbauliche Veränderungen vorzunehmen, welche Grundwasserströmung und -beschaffenheit beeinflussen können	verboten	
6.	bei landwirtschaftlichen, forstwirtschaftlichen und gärtnerischen Flächennutzungen		
6.1	Düngen mit Gülle, Jauche, Festmist, Festmistkompost und Gärresten	nur zulässig unter Einhaltung aller aktuellen fachlichen Regeln und Rechtsvorschriften	verboten
6.2	Düngen mit sonstigen organischen und mineralischen Stickstoffdüngern (ohne Nr. 6.3)	nur zulässig unter Einhaltung aller aktuellen fachlichen Regeln und Rechtsvorschriften	
6.3	Ausbringen oder Lagern von <ul style="list-style-type: none"> - Stoffen nach Abfallverzeichnis-Verordnung (insbesondere Schlämme jeglicher Art), - klärschlammhaltigen Düngemitteln, - Düngemitteln bzw. Gärresten bzw. Kompost mit Anteilen von behandelten oder unbehandelten Bioabfällen oder tierischen Nebenprodukten 	verboten, ausgenommen Kompost <ul style="list-style-type: none"> - mit RAL-Prüfungszeugnis „geeignet für WSZ III“ - aus der Eigenkompostierung in Hausgärten 	verboten
6.4	Lagern von Festmist, Sekundärrohstoffdünger oder Mineraldünger auf unbefestigten Flächen	verboten, ausgenommen Kalkdünger; Mineraldünger und Schwarzkalk und nur zulässig, sofern gegen Niederschlag dicht abgedeckt	verboten
6.5	Lagern von Gärfutter oder Gärsubstrat außerhalb ortsfester Anlagen	nur zulässig in allseitig dichten Foliensilos bei Siliergut ohne Gärsafterwartung sowie Ballensilage	verboten
6.6	ganzjährige Bodenbedeckung durch Zwischen- und Hauptfrucht	erforderlich, soweit fruchtfolge- und witterungsbedingt möglich. Eine wegen der nachfolgenden Fruchtart unvermeidbare Winterfurche darf erst ab dem 01.11. erfolgen. Zwischenfrucht vor Mais darf erst ab dem 01.04. eingearbeitet werden.	
6.7	Beweidung jeglicher Art, Freilandtierhaltung (auch in Zusammenhang mit ortsveränderlichen Geflügelställen), Koppel- und Pferchtierhaltung	nur zulässig auf Grünland, Feld- und Klee gras ohne flächige Verletzung der Grasnarbe (siehe Anlage 2, Ziffer 6) oder für bestehende Nutzungen, die unmittelbar an bereits vorhandene Stallungen gebunden sind	verboten
6.8	Wildfutterplätze und Wintergatter zu errichten, Wildkürungen, Aufbrechen und Vergraben von Wild/Wildresten	---	verboten
6.9	Anwendung von chemischen Pflanzenschutzmitteln aus Luftfahrzeugen oder zur Bodenentseuchung	verboten	

		in der Weiteren Schutzzone	in der Engeren Schutzzone
entspricht Zone		III	II
6.10	Bewässerung landwirtschaftlich oder gärtnerisch genutzter Flächen	nur zulässig bis zu einer Bodenfeuchte von 70 % der nutzbaren Feldkapazität und mit Dokumentation der täglichen Bewässerungsmengen	verboten
6.11	landwirtschaftliche Dräne und zugehörige Vorflutgräben anzu-legen, zu ändern oder zu erneu-ern	verboten, ausgenommen Instandsetzungs- und Pflegemaßnahmen an be-reits bestehenden Einrichtungen, mit schonenden Verfahren 1 Wo-che nach Anzeige beim Landrats-amt Cham	verboten
6.12	besondere Nutzungen im Sinne von Anlage 2, Ziffer 7 neu anzu-legen oder zu erweitern	nur Gewächshäuser mit ge-schlossenem Bewässerungssystem zulässig	verboten
6.13	Anlegen von Rückegassen	nur zulässig unter Beachtung des LfU-Merkblattes 1.2/10 „Forstwegebau und Holzernte im Wasserschutzgebiet“	nur zulässig wie in Zone III, 4 Wochen nach Anzeige beim Landratsamt Cham
6.14	forstliche Hiebmaßnahmen, Kahlhiebe und wirkungsgleiche Maßnahmen	nur zulässig im Rahmen schonender Bewirtschaftung gem. Art. 14 BayWaldG; Kahlhiebe nur in besonders begründeten Fällen (wie z. B. Windwurf, Schädlingsbefall, etc.) nach Anzeige beim Landratsamt Cham und Vorlage der forstfachlichen Feststellung und Bestätigung der Notwendigkeit und Dringlichkeit. (siehe Anlage 2 Ziff. 8)	
6.15	Rodung	verboten	
6.16	Lagerung von Hackschnitzeln außerhalb von Gebäuden	nur zulässig für unbehandeltes Material und bei ständiger Abde-ckung gegen Niederschläge	verboten
6.17	Nasskonservierung von Rund-holz	verboten	

- (2) Im Fassungs-bereich (Schutzzone I) sind sämtliche unter den Nrn. 1 bis 6 aufgeführte Handlungen verboten. Das Betreten ist nur zulässig für Handlungen im Rahmen der Wassergewinnung und -ableitung durch Befugte der Trägerin der öffentlichen Wasserversorgung, die durch diese Verordnung geschützt ist, oder der von ihr Beauftragten.

§ 4 Befreiungen

- (1) Für die Erteilung von Befreiungen von Einschränkungen, Verboten und Handlungspflichten des § 3 sowie von Duldungs- und Handlungspflichten nach §§ 6 und 7 gilt § 52 Abs. 1 Sätze 2 und 3 WHG.
- (2) Die Befreiung nach § 52 Abs. 1 Satz 2 WHG ist widerruflich; sie kann mit Inhalts- und Nebenbestimmungen verbunden werden und bedarf der Schriftform.
- (3) Im Falle des Widerrufs kann das Landratsamt Cham vom Grundstückseigentümer verlangen, dass der frühere Zustand wiederhergestellt wird, sofern es das Wohl der Allgemeinheit, insbesondere der Schutz der Wasserversorgung erfordert.
- (4) Sind für die Zwecke der Wassergewinnung und -ableitung Befreiungen von Verboten und Beschränkungen des § 3 Abs. 1 und 2 bezüglich der Nummern 3.5 und 5.1 erforderlich, so hat die Trägerin der öffentlichen Wasserversorgung, die durch diese Verordnung geschützt ist, oder der von ihr Beauftragte die erforderlichen Baumaßnahmen

und Schutzvorkehrungen frühzeitig mit dem Wasserwirtschaftsamt abzustimmen. Für dringende Abhilfemaßnahmen in Notfällen gilt die Befreiung als erteilt, sofern zuständige Kreisverwaltungsbehörde, Wasserwirtschaftsamt und staatliches Gesundheitsamt verständigt sind.

§ 5 Beseitigung und Änderung bestehender Einrichtungen

- (1) Die Eigentümer und Nutzungsberechtigten von Grundstücken innerhalb des Schutzgebietes haben die Beseitigung oder Änderung von Einrichtungen, die im Zeitpunkt des Inkrafttretens dieser Verordnung bestehen und deren Bestand, Errichtung, Erweiterung oder Betrieb unter die Verbote des § 3 fallen, auf Anordnung des Landratsamtes Cham zu dulden, sofern sie nicht schon nach anderen Vorschriften verpflichtet sind, die Einrichtung zu beseitigen oder zu ändern.
- (2) Für Maßnahmen nach Abs. 1 ist nach § 52 Abs. 4 WHG i.V.m. §§ 96-98 WHG und Art. 57 BayWG Entschädigung zu leisten.

§ 6

Handlungs- und Duldungspflichten (§ 52 Abs. 1 Nrn. 2 und 3 WHG)

- (1) Die Eigentümer und Nutzungsberechtigten von Grundstücken innerhalb des Schutzgebietes haben zu dulden, dass die Grenzen des Fassungsgebietes und der Schutzzonen durch Aufstellen oder Anbringen von Hinweiszeichen kenntlich gemacht werden.
- (2) Sie haben ferner Probenahmen von im Schutzgebiet zum Einsatz bestimmten Düngemitteln und Pflanzenschutzmitteln durch Beauftragte des Landratsamtes Cham zur Kontrolle der Einhaltung der Vorschriften dieser Verordnung zu dulden.
- (3) Sie haben ferner die Entnahme von Boden-, Vegetations- und Wasserproben und die hierzu notwendigen Verrichtungen auf den Grundstücken im Wasserschutzgebiet durch Beauftragte der Trägerin der öffentlichen Wasserversorgung, die durch diese Verordnung geschützt ist, oder des Landratsamtes Cham zu dulden.
- (4) Sie haben ferner das Betreten der Grundstücke zur Wahrnehmung der Eigenüberwachungspflichten gemäß § 52 Abs. 1 Satz 1 Nr. 3 WHG und gemäß § 3 der Verordnung zur Eigenüberwachung von Wasserversorgungs- und Abwasseranlagen (Eigenüberwachungsverordnung – EÜV) in der jeweils geltenden Fassung durch
 - a. Bedienstete der Trägerin der öffentlichen Wasserversorgung, die durch diese Verordnung geschützt ist, oder
 - b. von ihr hiermit Beauftragtezu gestatten, die hierzu erforderlichen Auskünfte zu erteilen und technische Ermittlungen und Prüfungen zu ermöglichen.
- (5) Sind Aufzeichnungen nach dieser Verordnung vorzunehmen, sind diese auf Verlangen dem Begünstigten und/oder dem Landratsamt Cham innerhalb von 4 Wochen vorzulegen.

§ 7

Entschädigung und Ausgleich (Art. 32, 57 BayWG, § 52 Abs. 4, 5 WHG)

- (1) Soweit diese Verordnung oder eine aufgrund dieser Verordnung ergehende Anordnung erhöhte Anforderungen festsetzt, die die ordnungsgemäße land- oder forstwirtschaftliche Nutzung einschränken oder Mehraufwendungen für den Bau und Betrieb land- oder forstwirtschaftlicher Betriebsanlagen nach Maßgabe des Art. 32 Satz 1 Nr. 2 BayWG zur Folge haben, ist für die dadurch verursachten wirtschaftlichen Nachteile ein angemessener Ausgleich nach Art. 32 i.V.m. Art. 57 BayWG zu leisten. Die Höhe ergibt sich aus den zum Erreichen des Schutzzwecks tatsächlich erforderlichen Einschränkungen oder Mehraufwendungen.

- (2) Soweit diese Verordnung oder eine aufgrund dieser Verordnung ergehende Anordnung das Eigentum unzumutbar beschränkt und diese Beschränkung nicht durch eine Befreiung nach § 4 oder andere Maßnahmen vermieden oder ausgeglichen werden kann, ist über die Fälle des § 5 hinaus nach § 52 Abs. 4 WHG i.V.m. §§ 96 bis 98 WHG und Art. 57 BayWG eine Entschädigung zu leisten.

§ 8

Pflichten der Trägerin der öffentlichen Wasserversorgung, die durch diese Verordnung geschützt ist (Begünstigte)

- (1) Die Begünstigte hat den Fassungsbereich wirksam gegen den Zutritt Unbefugter, gegen Zufluss von Niederschlags- und Schmelzwässern sowie vor Beeinträchtigungen der schützenden Bodendecke und ggf. der Fassungsanlagen infolge tieferer Durchwurzelung und Windwurf zu schützen. Bereits vorhandene Bäume sind bodenschonend zu entfernen, entstandene Verletzungen der Bodendecke umgehend zu beheben.
- (2) Die Begünstigte hat bei nicht öffentlichen Straßen, Wegen und Plätzen zur Kennzeichnung die Hinweiszeichen auf eigene Kosten zu beschaffen und an den Stellen anzubringen und zu unterhalten, an denen es die jeweilige Kreisverwaltungsbehörde anordnet. Dies gilt auch für oberirdische Gewässer und sonstige Stellen, an denen eine Kennzeichnung erforderlich ist.
- (3) Die Begünstigte hat die Engere Schutzzone mindestens vierteljährlich, die Weitere Schutzzone mindestens einmal pro Jahr zu begehen. Festgestellte Verstöße gegen die Anordnungen der Schutzgebietsverordnung sind in das Betriebstagebuch einzutragen und in den Jahresbericht nach § 5 EÜV aufzunehmen. Sofern eine Mängelbeseitigung in einer der Gefährdungslage und Zumutbarkeit angemessenen Frist nicht erreicht werden kann, sind das Landratsamt Cham und das Wasserwirtschaftsamt Regensburg zu verständigen.
Das Verbot der Düngung mit Gülle, Jauche, Festmist, Gärresten aus Biogasanlagen und Festmistkompost in der Engeren Schutzzone ist mindestens einmal im Monat zu kontrollieren. Verstöße sind dem Landratsamt Cham unverzüglich mitzuteilen.
Die Begehungen und Kontrollen sind im Jahresbericht zu dokumentieren.
- (4) Die Begünstigte hat die Vorlage der Aufzeichnungen gemäß § 3 Abs. 1 Nr. 4 und § 5 EÜV, i.V.m. § 52 Abs. 1 Nr. 3 WHG, jährlich vollständig und unaufgefordert vorzunehmen. Dies betrifft insbesondere auch die Daten zur Rohwasserbeschaffenheit.

§ 9 Ordnungswidrigkeiten

Nach § 103 Abs. 1 Nr. 7a und § 103 Abs.2 WHG, Art. 74 Abs. 2 Nr.1 BayWG kann mit Geldbuße bis zu fünfzigtausend Euro belegt werden, wer vorsätzlich oder fahrlässig

1. einer Beschränkung, einem Verbot oder einer Handlungspflicht nach § 3 Abs. 1 und 2 zuwiderhandelt oder einer Pflicht nach § 8 nicht nachkommt,
2. eine im Wege einer Befreiung nach § 4 zugelassene Handlung vornimmt, ohne die mit der Befreiung verbundenen Inhalts- und Nebenbestimmungen zu befolgen,
3. Anordnungen oder Maßnahmen nach den §§ 5 und 6 nicht duldet.

§ 10

Inkrafttreten

- (1) Diese Verordnung tritt am Tage nach ihrer Bekanntmachung im Amtsblatt für den Landkreis Cham in Kraft.

Cham, den 26.01.2023
Landratsamt Cham

Franz Löffler
Landrat

Anlagen 1 und 2 (Bestandteile der Schutzgebietsverordnung):

Anlage 1 (Plan zu § 2 Abs. 2):

Lageplan (im Amtsblatt nicht maßstabsgetreu) zur Verordnung des Landratsamtes Cham über das Wasserschutzgebiet Altlohberghütte im Landkreis Cham für die öffentliche Wasserversorgung von Altlohberghütte 5 und 6, 93470 Lohberg, Landkreis Cham vom 26.01.2023

Cham, den 26.01.2023
Landratsamt Cham

Franz Löffler, Landrat

Anlage 2:

Erläuterungen und Maßgaben zu § 3 Abs. 1 Nrn. 2, 3, 5 und 6

Die Anzeige nach 2.2, 2.3, 5.4, 5.5 muss Angaben zum Betreiber, zum Standort und zur Abgrenzung der Anlage, zu den wassergefährdenden Stoffen, mit denen in der Anlage umgegangen wird, zu bauaufsichtlichen Verwendbarkeitsnachweisen sowie zu den technischen und organisatorischen Maßnahmen, die für die Sicherheit der Anlage bedeutsam sind, enthalten.

1. Wassergefährdende Stoffe (zu Nr. 2)

Bezüglich der Einstufung wassergefährdender Stoffe ist Kapitel 2 der „Verordnung über Anlagen zum Umgang mit wassergefährdenden Stoffen (AwSV)“ zu beachten

2. Anlagen zum Umgang mit wassergefährdenden Stoffen (zu Nr. 2.2, 2.3 und 2.6)

Errichtung und Erweiterung in der Weiteren Schutzzone (Zone III) für Anlagen nach Ziffer 2.2 sind nur zulässig:

1. **oberirdische Anlagen** der Gefährdungsstufen A bis C (gem. § 39 AwSV) und oberirdische Anlagen für aufschwimmende flüssige Stoffe (z. B. biogene Öle wie Rapsöl) gemäß § 3 Abs. 2 Satz 1 Nr. 7 AwSV, die in einem Auffangraum aufgestellt sind, sofern sie nicht doppelwandig ausgeführt und mit einem Leckanzeigergerät ausgerüstet sind; der Auffangraum muss das maximal in den Anlagen vorhandene Volumen wassergefährdender Stoffe aufnehmen können,

2. **unterirdische Anlagen** der Gefährdungsstufen A und B und unterirdische Anlagen für aufschwimmende flüssige Stoffe (z. B. biogene Öle wie Rapsöl) gemäß § 3 Abs. 2 Satz 1 Nr. 7 AwSV, die doppelwandig ausgeführt und mit einem Leckanzeigergerät ausgerüstet sind,

3. **oberirdische Anlagen für feste Gemische** gemäß § 3 Abs. 2 Satz 1 Nr. 8 AwSV, entsprechend den Anforderungen des § 26 Abs. 1 AwSV.

Die Anzeige-, Fachbetriebs-, Überwachungs- und Prüfpflichten gemäß AwSV sowie die Prüffristen gemäß Anlage 6 zur AwSV gelten in der gesamten Weiteren Schutzzone (Zonen III) und in der engeren Schutzzone (Zone II), auch für bereits bestehende Anlagen.

Unter Nr. 2.2 können auch Abfälle z.B. im Zusammenhang mit Kompostieranlagen oder Wertstoffhöfen fallen. An die Bereitstellung von Hausmüll aus privaten Haushalten zur regelmäßigen Abholung (z.B. Mülltonnen) werden keine weitergehenden Anforderungen gestellt.

3. Ausbringen von Abwasser (zu Nr. 3.4)

Für abgelegene Anwesen nach Art. 41 Abs. 2 BayBO kann in der Weiteren Schutzzone III im Einzelfall auf Antrag im Rahmen einer Befreiung der Ausbringung des Gemisches aus vorbehandelten Abwassers mit Gülle/Jauche zugestimmt werden, wenn die düng- und abfallrechtlich ordnungsgemäße Entsorgung oder Verwertung gesichert ist. In der Engeren Schutzzone II kommt eine Befreiung regelmäßig nicht in Betracht.

4. Abwasseranlagen sowie Grundstücksentwässerungsanlagen einschließlich Kleinkläranlagen zu betreiben (zu Nr. 3.8)

Tabelle 1: Einzuhaltende Prüffristen

Behandlungsanlagen/ Leitungstyp	Prüfungsintervalle/Prüfungsart	
	Weitere Schutzzone III	Engere Schutzzone II
1. Öffentliche Abwasseranlagen		
1.1 Abwasserbehandlungsanlagen, Mischwasserentlastungsbauwerke, Regenklär- und Rückhaltebecken	Dichtheitsprüfung alle 10 Jahre	Dichtheitsprüfung alle 3 Jahre*
1.2 kommunale Abwasserleitungen und Schächte	eingehende Sichtprüfung alle 5 Jahre, Dichtheitsprüfung alle 10 Jahre	Dichtheitsprüfung alle 3 Jahre*
2. Private Abwasseranlagen		
2.1 Abwasserleitungen und Schächte für häusliches Abwasser	eingehende Sichtprüfung alle 10 Jahre	Dichtheitsprüfung alle 5 Jahre
2.2 Kleinkläranlagen	Dichtheitsprüfung alle 10 Jahre	Dichtheitsprüfung alle 3 Jahre*
2.3 Abwasserleitungen und Schächte für gewerbl. / industrielles Abwasser nach einer Behandlungsanlage	eingehende Sichtprüfung alle 10 Jahre	Dichtheitsprüfung alle 5 Jahre
2.4 Behandlungsanlagen für gewerbl. / industrielle Abwasser, Abwasserleitungen und Schächte vor einer Behandlungsanlage	Dichtheitsprüfung alle 5 Jahre	Dichtheitsprüfung alle 3 Jahre
für Druckleitungen gelten grundsätzlich halbierte Prüffristen		
Nachweis der erstmaligen Prüfung nach Erlass dieser Verordnung innerhalb von 2 Jahren		

*Änderungsanträge können im Rahmen einer Befreiung befürwortet werden, wenn kein „sehr hohes“ Gefährdungspotential vorliegt. Die Beurteilung des Gefährdungspotentials gem. LfU-Merkblatt 4.3/16 durch ein hydrogeologisches Fachbüro ist vom Betreiber zu beauftragen und die Einstufung zusammen mit einem Vorschlag für die Verlängerung des Prüfintervalls der KVB vorzulegen.

5. Stallungen und JGS-Anlagen (zu Nr. 5.3, 5.4 und 5.5)

5a) Stallungen und JGS-Anlagen errichten oder erweitern (zu Nr. 5.3 und 5.4)

Die einschlägigen Regeln der Technik, insbesondere DIN 1045, DIN 11622 und das DWA-Arbeitsblatt A 792, sind zu beachten. Das Errichten und Instandsetzen der Anlagen darf nur durch einen Fachbetrieb nach § 62 AwSV erfolgen. Der Betreiber hat den ordnungsgemäßen Zustand der Anlagen einschließlich der Rohrleitungen vor Inbetriebnahme, nach einer Erweiterung (und wiederkehrend alle 5 Jahre) durch einen Sachverständigen nach AwSV prüfen zu lassen.

Eine Errichtung, wesentliche Änderung oder Erweiterung der Anlagen ist mindestens 6 Wochen im Voraus der zuständigen Kreisverwaltungsbehörde mit den erforderlichen Antragsunterlagen anzuzeigen. Die Planunterlagen sind zur frühzeitigen Klärung von Ausgleichsansprüchen nach Art. 32 Satz 1 Nr. 2 BayWG auch beim Wasserversorger vorzulegen. Der Beginn der Bauarbeiten ist bei der Kreisverwaltungsbehörde und dem Wasserversorger 2 Wochen vorher anzuzeigen.

Planbefestigte (geschlossene) Flächen, auf denen Kot und Harn anfallen, sind flüssigkeitsundurchlässig (Beton mit hohem Wassereindringwiderstand, rechnerische Rissbreite 0,2 mm) auszuführen und jährlich durch Sichtprüfung auf Undichtigkeiten zu kontrollieren.

5aa) Stallungen

Bei Güllesystemen ist der Stall in hydraulisch-betrieblich abtrennbare Abschnitte zu gliedern, die einzeln auf Dichtheit prüfbar und jederzeit ohne wesentliche Beeinträchtigung des laufenden Betriebes reparierbar sind.

Der Speicherraum für Gülle bzw. Jauche sowie die Zuleitungen sind baulich so zu gliedern, dass eine Reparatur jederzeit ohne wesentliche Beeinträchtigung des laufenden Betriebes möglich ist. Dies kann durch einen zweiten Lagerbehälter oder eine ausreichende Speicherkapazität der Güllekanäle gewährleistet werden.

Betriebe, die durch Zusammenschluss oder Teilung aus in Zone III vorhandenen Anwesen entstehen, gelten ebenfalls als „in dieser Zone bereits vorhandene Anwesen“.

Für Güllekeller, Güllekanäle und Rohrleitungen gelten die Anforderungen an JGS-Anlagen.

5ab) JGS-Anlagen

Grundsätzlich dürfen nach AwSV Anlage 7, Nr. 2.1 für JGS-Anlagen nur Bauprodukte, Bauarten oder Bausätze verwendet werden für die die bauaufsichtlichen Verwendbarkeitsnachweise unter Berücksichtigung wasserrechtlicher Anforderungen vorliegen.

JGS-Lageranlagen für flüssige, allgemein wassergefährdende Stoffe dürfen unabhängig vom Gesamtvolumen nur mit einem Leckageerkennungssystem errichtet und betrieben werden.

JGS-Lageranlagen für feste, allgemein wassergefährdende Stoffe dürfen bei Lagerhöhen über 3 m oder mehr als 1.000 m³ Lagervolumen nur mit einem Leckageerkennungssystem errichtet und betrieben werden, das bei Undichtheit die Leckagen in einen dichten Behälter ableitet.

Die Dichtheit von JGS-Behältern sowie von Gülle- bzw. Jauchekanälen ist mittels Leckageerkennungssystem im Rahmen der Eigenüberwachung mindestens vierteljährlich zu kontrollieren; eine jährliche Fremdüberwachung ist zu ermöglichen. Für

das Leckageerkennungssystem ist ein bauaufsichtlicher Verwendbarkeitsnachweis erforderlich (z. B. DIBt-Zulassung Z-59.26). Die besonderen Bestimmungen der Zulassung sind zu beachten.

Bei Fahrsilos sind die Fugen in der Bodenplatte und aufgehenden Wänden dauerhaft dicht auszuführen z. B. mit Fugenbändern oder -blechen.

Bei JGS-Anlagen im engen räumlichen und funktionalen Zusammenhang mit Biogasanlagen (vgl. § 2 Abs. 14 AwSV) gelten die Anforderungen an Biogasanlagen in § 3 Nr. 2.4 WSG-VO zu beachten.

5b) Dichtheitsprüfung für bestehende JGS-Anlagen (zu Nr. 5.5).

Für im Schutzgebiet bereits bestehende JGS-Anlagen gelten die Anforderungen der Ziffer 10 des DWA-Arbeitsblattes A 792 hinsichtlich der Dichtheitsprüfung unabhängig vom Anlagenvolumen, sofern keine Leckage Erkennung vorhanden ist.

Die Prüfintervalle betragen:

- Weitere Schutzzone III: 5 Jahre

6. Beweidung, Freiland-, Koppel- und Pferchtierhaltung (zu Nr. 6.7)

Eine flächige Verletzung der Grasnarbe liegt dann vor, wenn das wie bei herkömmlicher Rinderweide unvermeidbare Maß (linienförmige oder punktuelle Verletzungen im Bereich von Treibwegen, Viehtränken etc.) überschritten wird.

7. Besondere Nutzungen sind folgende landwirtschaftliche, forstwirtschaftliche und gärtnerische Nutzungen (zu Nr. 6.12)

- Weinbau
- Beerenanbau
- Hopfenanbau
- Tabakanbau
- Gemüseanbau (ausgenommen Feldgemüse im Rahmen der üblichen Fruchtfolge)
- Zierpflanzenanbau
- Baumschulen und forstliche Pflanzgärten
- Energiepflanzenanbau, der einer üblichen ackerbaulichen Nutzung nicht vergleichbar ist (z. B. Energiewälder, Kurzumtriebsplantagen mit chemischer Unkrautregulierung)

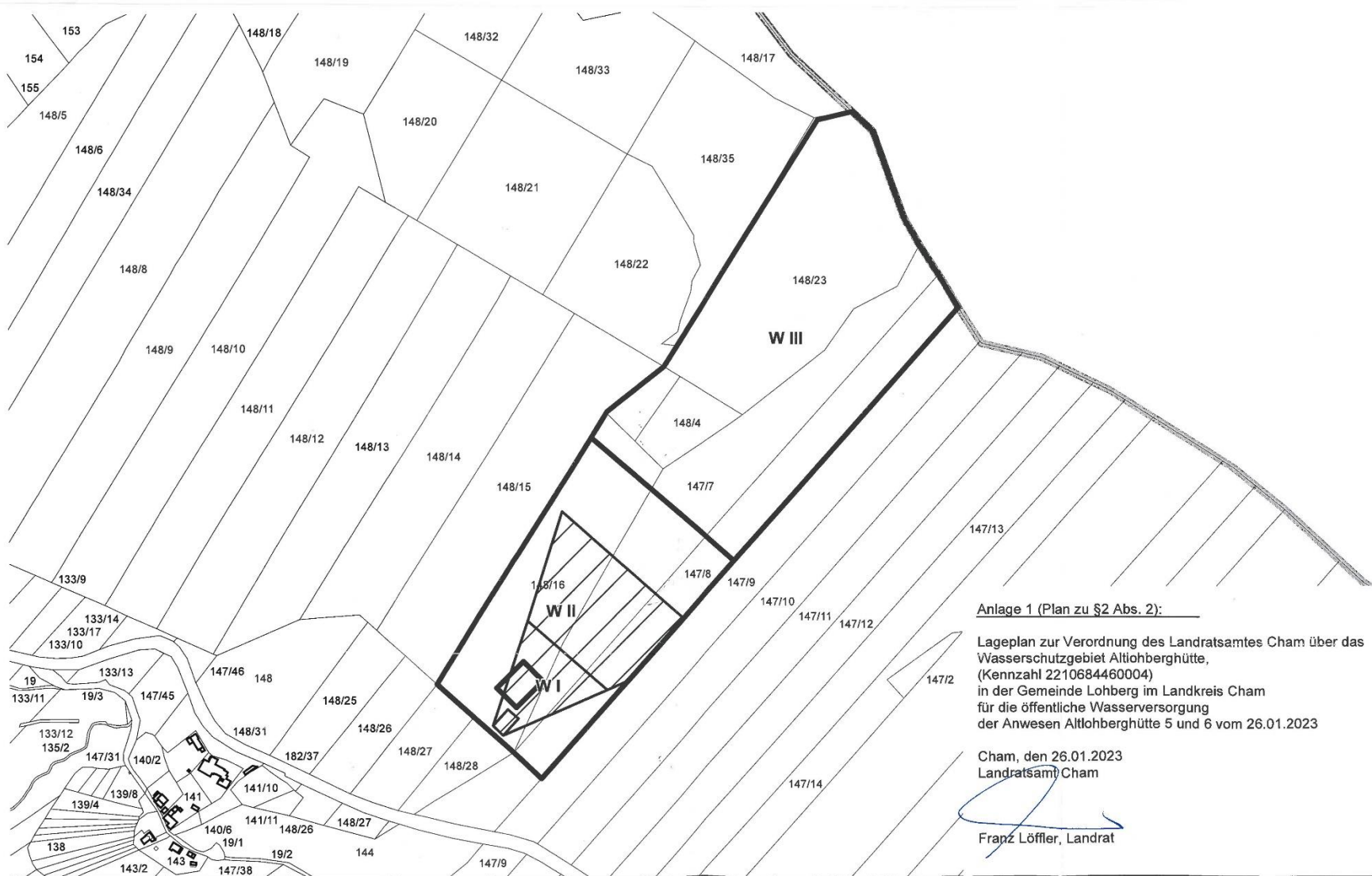
Das Verbot bezieht sich nur auf die Neuanlage derartiger Nutzungen, nicht auf die Verlegung im Rahmen des ertragsbedingt erforderlichen Flächenwechsels bei gleichbleibender Größe der Anbaufläche. Eine Befreiungsperspektive gem. § 52 Abs. 1 Satz 3 besteht insbesondere für Kulturen, die ohne chemischen Pflanzenschutz und intensive Düngung betrieben werden.

8. Kahlhiebe und wirkungsgleiche Maßnahmen (zu Nr. 6.14)

Kahlhieb liegt vor, wenn auf einer Waldfläche in einem oder in wenigen kurz aufeinander folgenden Eingriffen alle aufstockenden Bäume entnommen werden, ohne dass bereits eine ausreichende übernehmbare Verjüngung vorhanden ist. Zusätzlich zum schlagartig einsetzenden erheblichen Nährstoffüberangebot bewirkt der gleichzeitige Umschlag des Bestandsklimas in Freiflächenbedingungen eine massive Mineralisation organischer Substanz mit schubweiser Nitratauswaschung ins Grundwasser. Eine dem Kahlhieb wirkungsgleiche Maßnahme ist die Lichthauung, bei der nur noch vereinzelt Bäume stehen bleiben und dadurch ebenfalls Freiflächenbedingungen entstehen. Kahlhiebe sind nach Art. 14 BayWaldG im Hochwald zu vermeiden, im Schutzwald eigens erlaubnispflichtig. Erscheint im sachlich begründeten Einzelfall ein Kahlhieb o. ä. im Wasserschutzgebiet unumgänglich,

so bedarf dieser der Befreiung durch die Kreisverwaltungsbehörde, unter der Voraussetzung, dass eine wesentliche Beeinträchtigung der Grundwasserbeschaffenheit dadurch nicht zu besorgen ist.

Ist nach Kalamitäten infolge von Windwurf, Schneebruch oder durch Schädlingsbefall eine umgehende Aufarbeitung erforderlich und nur durch die Entnahme aller geschädigten Bäume und daher u.U. nur durch Kahlhieb möglich, so genügt die Anzeige beim Landratsamt Cham unter Vorlage der forstfachlichen Feststellung und Bestätigung der Notwendigkeit und Dringlichkeit durch den zuständigen Revierleiter des Amtes für Ernährung, Landwirtschaft und Forsten. Unbeschadet Nr. 6.15 bleibt eine Rodung verbliebener Wurzelstöcke verboten (bzw. in unausweichlichen Fällen einer Befreiung nach § 4 dieser Verordnung vorbehalten).



Anlage 1 (Plan zu §2 Abs. 2):
 Lageplan zur Verordnung des Landratsamtes Cham über das
 Wasserschutzgebiet Altlohberghütte,
 (Kennzahl 2210684460004)
 in der Gemeinde Lohberg im Landkreis Cham
 für die öffentliche Wasserversorgung
 der Anwesen Altlohberghütte 5 und 6 vom 26.01.2023

Cham, den 26.01.2023
 Landratsamt Cham

Franz Löffler, Landrat



Stand: 26.01.2023

Geobasisdaten: © Bayerische Vermessungsverwaltung
 (www.geodaten.bayern.de)

Datenaufbereitung: Landratsamt Cham
 (www.landkreis-cham.de)

Rechtlicher Hinweis der Bayerischen Vermessungsverwaltung:
 „Die Darstellung der Flurkarte ist als Eigentumsnachweis nicht geeignet.“

Legende

-  Gemarkungsgrenze
-  Gemeindegrenze
-  Fassungskbereich
-  engere Schutzzone
-  weitere Schutzzone
-  festgesetzte Schutzzone



1:5.000

