

Anlage 1 (Plan zu §2 Abs. 2):
 Lageplan zur Verordnung des Landratsamtes Cham über das
 Wasserschutzgebiet Altlohberghütte,
 (Kennzahl 2210684460004)
 in der Gemeinde Lohberg im Landkreis Cham
 für die öffentliche Wasserversorgung
 von Katharina Reichel vom <DATUM>

Cham, den <DATUM>
 Landratsamt Cham

Franz Löffler, Landrat

Stand: 02.11.2022





Geobasisdaten: © Bayerische Vermessungsverwaltung
 (www.geodaten.bayern.de)

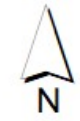
Datenaufbereitung: Landratsamt Cham
 (www.landratsamt-cham.de)

Rechtlicher Hinweis der Bayerischen Vermessungsverwaltung:
 „Die Darstellung der Punkte ist als Eigentumsnachweis nicht geeignet.“

Legende

-  Gemarkungsgrenze
-  Gemeindegrenze

-  Fassungsbereich
-  engere Schutzzone
-  weitere Schutzzone
-  festgesetzte Schutzzone



1:5.000

