
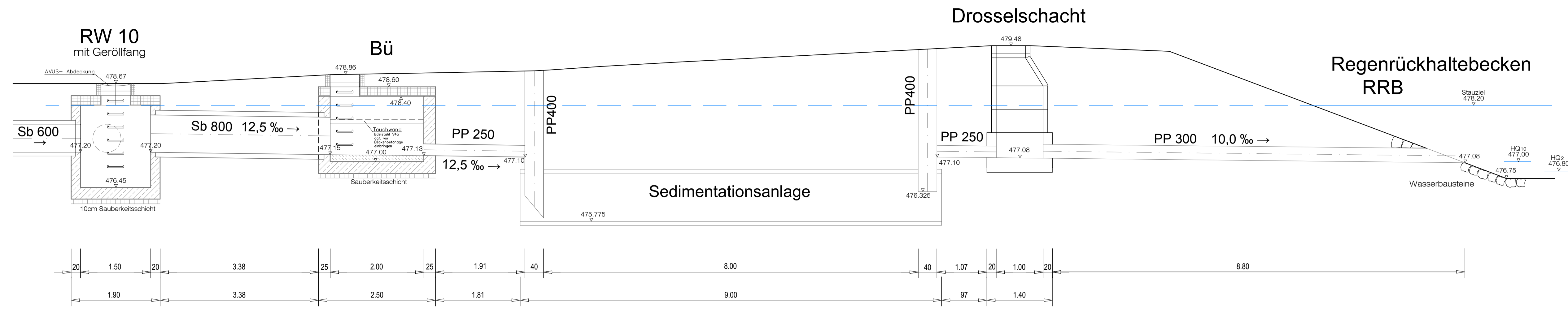


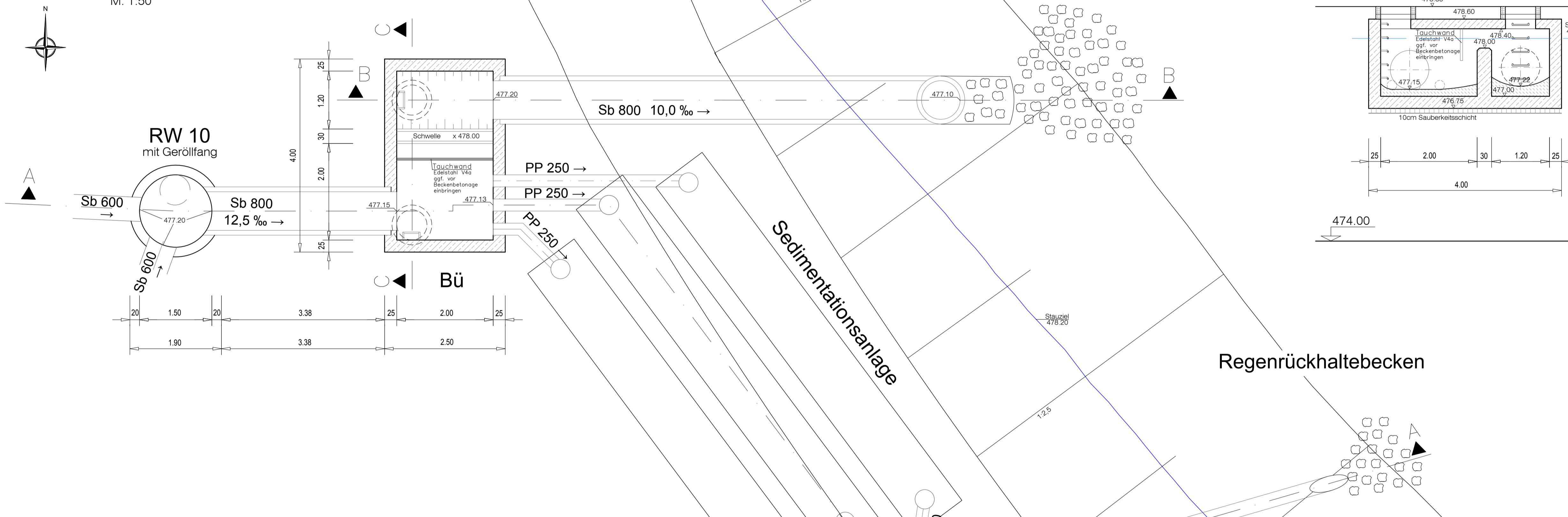
Schnitt A-A

M. 1:50



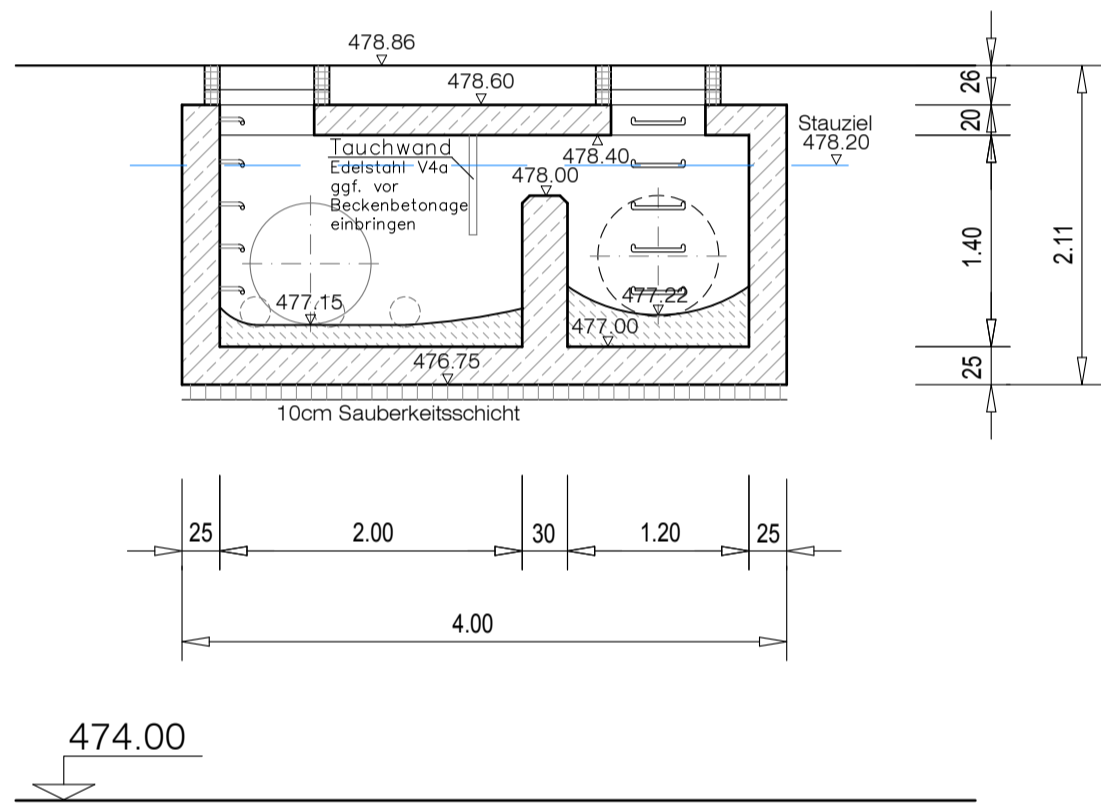
Grundriss

M. 1:50



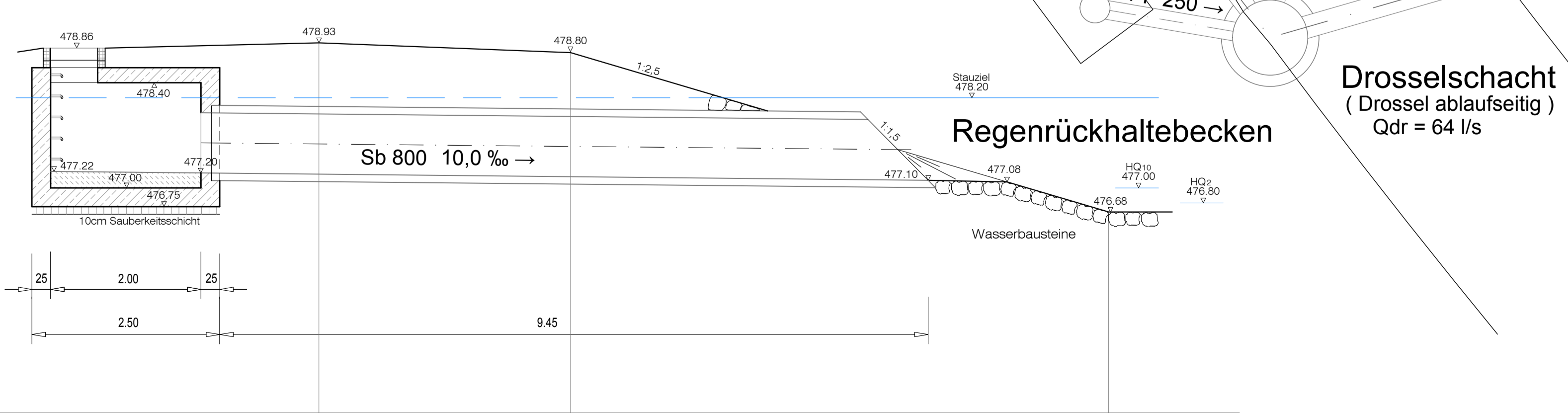
Schnitt C-C

M. 1:50



Schnitt B-B

M. 1:50



Koordinatensystem: GK 4

Höhen Bezugssystem DE_DHHN12

Index	Bemerkung	gehd. am	Name	gepr. am	Name
Vorhaben:			Anlage:		
Antrag auf gehobene wasserrechtliche Erlaubnis für das Ableiten des Niederschlagswassers aus dem westlichen Teil des Gewerbegebietes "Hungerbühl III" und dem bestehenden Bereich "Am Hungerbühl" in Neukirchen b. Hl. Blut, in den Freybach.			3.5		
Vorhabensträger: Markt Neukirchen b. Hl. Blut Marktplatz 2, 93453 Neukirchen			Obj.-Nr.: 528 221		
Schutzvermerk / Datenname: Für diese Zeichnung/technische Unterlage/Darstellung behalten wir uns alle Rechte vor.			entw. Juli 2020 J. Rösch		
Maßstab: 1 : 50			Detailplan RW10 - RRB		
			gez. Juli 2020 M. Braun		
			gepr. Juli 2020 J. Meier		
EBB			EBB INGENIEURGESELLSCHAFT mbH		
Michael-Burgau-Str. 22a, D-93049 Regensburg			E-Mail: ebb@ebb-gmbh.de		
Telefon: 0941/2004-0, Telefax: 0941/2004-200			www.ebb-ingenieur.de		
Datum: 20.10.2020			Datum:		
Unterschrift: Entwurfsverfasser			Unterschrift: Vorhabensträger		