


1. Verfahrensvermerke

1. Der Gemeinderat Willmering hat in der Sitzung vom 30.07.2018 gemäß § 2 Abs. 1 BauGB die 16. Deckblattänderung des Flächennutzungsplans beschlossen. Der Änderungsbeschluss wurde am 08.08.2018 ortsüblich bekannt gemacht.
2. Die frühzeitige Öffentlichkeitsbeteiligung gemäß § 3 Abs. 1 BauGB mit öffentlicher Darlegung und Anhörung für den Vorentwurf des Flächennutzungsplans in der Fassung vom 12.03.2019 hat in der Zeit vom 02.04.2019 bis 02.05.2019 stattgefunden.
3. Die frühzeitige Beteiligung der Behörden und sonstigen Träger öffentlicher Belange gemäß § 4 Abs. 1 BauGB für den Vorentwurf des Flächennutzungsplans in der Fassung vom 12.03.2019 hat in der Zeit vom 02.04.2019 bis 02.05.2019 stattgefunden.
4. Zu dem Entwurf des Flächennutzungsplans in der Fassung vom 27.06.2019 wurden die Behörden und sonstigen Träger öffentlicher Belange gemäß § 4 Abs. 2 BauGB in der Zeit vom 15.07.2019 bis 16.08.2019 beteiligt.
5. Der Entwurf des Flächennutzungsplans in der Fassung vom 27.06.2019 wurde mit der Begründung gemäß § 3 Abs. 2 BauGB in der Zeit vom 22.08.2019 bis 23.09.2019 öffentlich ausgelegt.
6. Die Gemeinde hat mit Beschluss des Gemeinderats Willmering vom 29.01.2020 den Flächennutzungsplan in der Fassung vom 29.01.2020 festgestellt.


Willmering, den 31.01.2020


Hans Eichstetter, Erster Bürgermeister



7. Das Landratsamt Cham hat den Flächennutzungsplan mit Bescheid vom 02.03.2020 AZ BauR-6100.1-606-2019-FP F.Nr. 38.19 gemäß § 6 BauGB genehmigt.


Willmering, den 03.04.2020


Hans Eichstetter, Erster Bürgermeister



8. Ausgefertigt

Willmering, den 03.04.2020


Hans Eichstetter, Erster Bürgermeister



08. Mai 2020

9. Die Erteilung der Genehmigung des Flächennutzungsplans wurde am ~~03.04.2020~~ gemäß § 6 Abs. 5 BauGB ortsüblich bekannt gemacht. Der Flächennutzungsplan mit Begründung wird seit diesem Tag zu den üblichen Dienststunden in der Gemeinde Willmering zu jedermanns Einsicht bereitgehalten und über dessen Inhalt auf Verlangen Auskunft gegeben. Der Flächennutzungsplan ist damit rechtswirksam. Auf die Rechtsfolgen des § 44 Abs. 3 Satz 1 und 2 sowie Abs. 4 BauGB und die §§ 214 und 215 BauGB wird hingewiesen.

Willmering, den 03.04.2020


Hans Eichstetter, Erster Bürgermeister



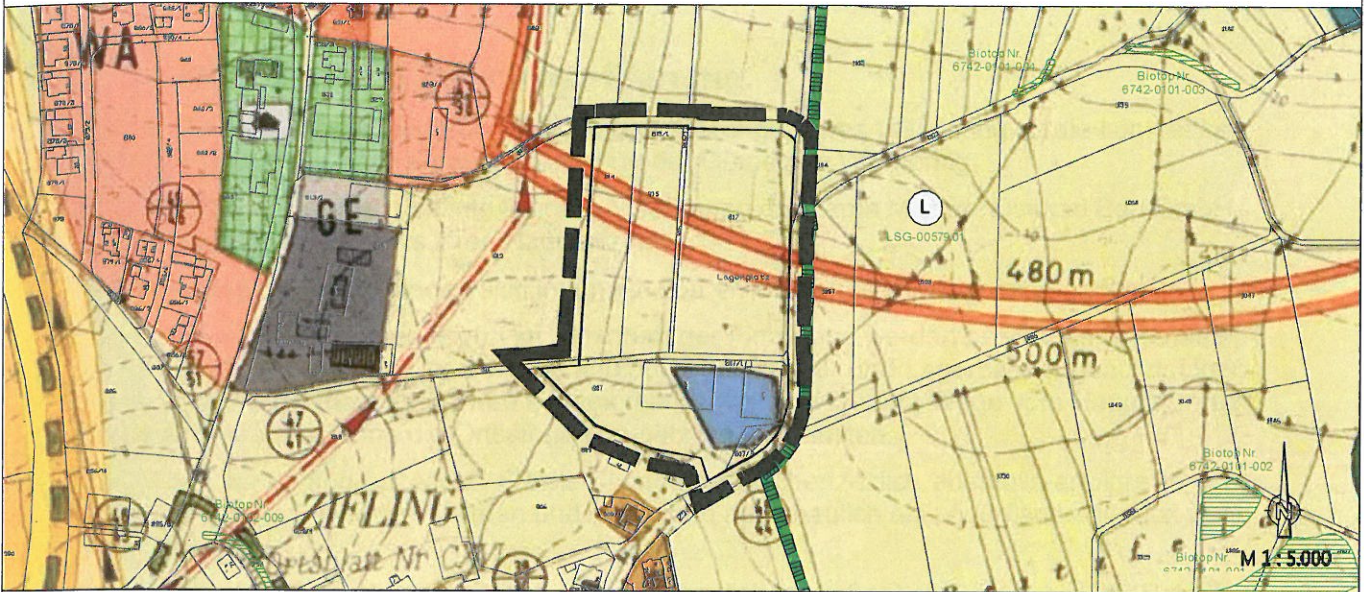
voreingedrucktes Datum berichtigt

Vorentwurfsfassung: 12.03.2019
Entwurfsfassung: 27.06.2019
Feststellungsfassung: 29.01.2020

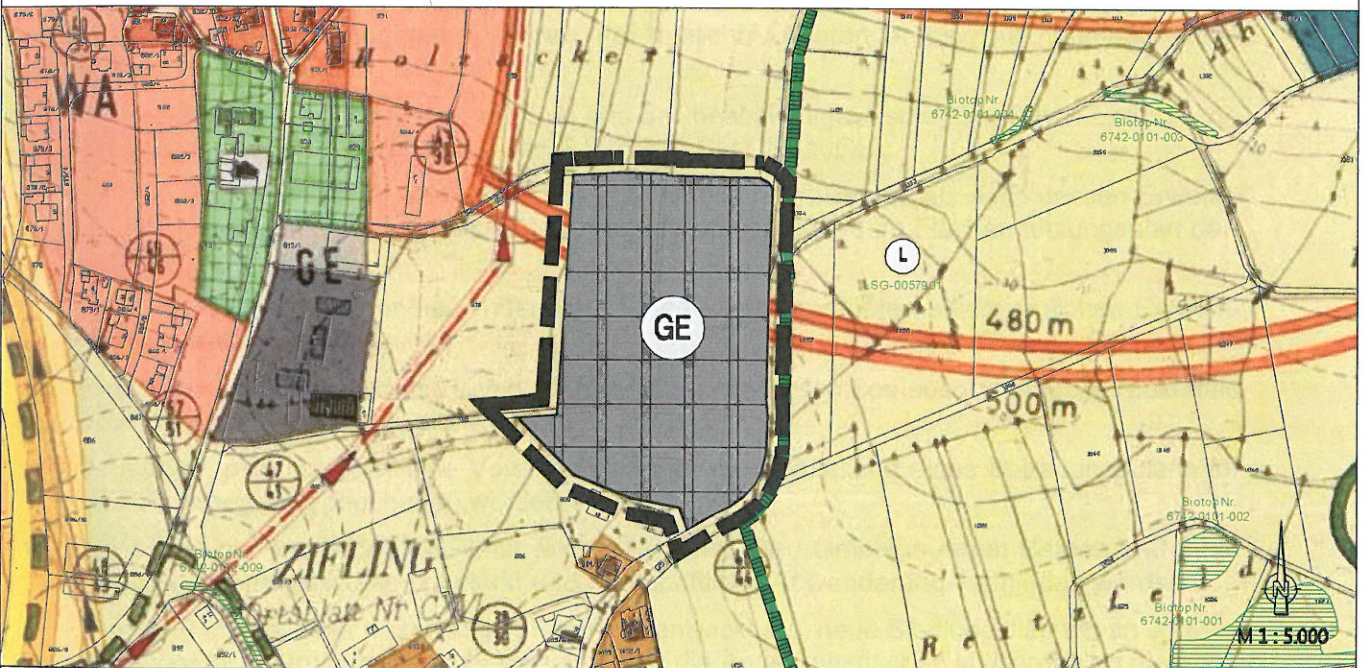
08. Mai 2020

Seite 4 von 37

Wirksamer Flächennutzungsplan der Gemeinde Willmering



16. Deckblattänderung



16. Deckblattänderung Flächennutzungsplan Willmering



Projekt Nr.:	3344-18 Planzeichnung		Datum:	Name:
Fassung:	29.01.2020	entw.	06.01.2019	sps
Maßstab:	1 : 5.000	gez.	20.01.2020	sps
Plangröße:	210 x 420 mm (0,09 m ²)	gepr.	20.01.2020	sps

Legende:

- Grenze des räumlichen Geltungsbereiches der Deckblattänderung
- Gewerbegebiet (§ 8 BauNVO)

Nachrichtliche Darstellungen:

- Landschaftsschutzgebiet mit Nummer
- Amtlich Kartierte Biotope mit Nummer

Alle nicht berührten Planzeichen sind der Legende des rechtswirksamen Flächennutzungsplanes zu entnehmen.

Planverfasser:



ALTMANN
INGENIEURBÜRO

Gesellschaft mbH

INGENIEURBÜRO FÜR BAUWESEN

Gewerbepark Chammünster Nord 3
D-83413 Cham

FOEN +49 (0)99 71 200 31 - 10

FAX +49 (0)99 71 200 31 - 11

Internet: www.altmann-ingenieurs.de

e-mail: info@altmann-ingenieurs.de

