

Fl. Nr. 30, I, M  
Bestandskraft: "08.06.2015"

Sg 50

# DECKBLATT zur 11. Flächennutzungsplanänderung

Gemeinde Traitsching, Lkr. Cham - Erweiterung Allgemeines Wohngebiet

Architekturbüro Max Schneider  
Obere Bräuhausstraße 2  
93449 Waldmünchen

Waldmünchen, den 05.11.2014  
Geändert 21.01.2015

Schneider, Architekt

## Sichtvermerke:

Gemeinderatsbeschluß über die Einleitung  
der Änderung des genehmigten  
Flächennutzungsplanes gem. § 2 (1) BauGB

Bekanntgabe der Änderung (öffentlich)  
gem. § 2 (1) BauGB

Bürgerbeteiligung nach § 3 (1) BauGB  
UND TÖB nach § 4 (1) BauGB  
(Tag der Information)

Gemeinderatsbeschluß über die Billigung  
der Änderung und Anordnung der  
Auslegung

Öffentliche Auslegung der Änderung  
samt Erläuterung vom ..... bis  
gem. § 3 (2) BauGB

Gemeinderatsbeschluß über die Feststellung  
des Flächennutzungsplanes

Genehmigung zur Änderung des Flächen-  
nutzungsplanes durch das Landratsamt  
gem. § 6 (1) BauGB

Beitrittsbeschluß des Gemeinderates bezüglich  
der Maßgaben laut Genehmigungsbescheid  
vom .....

Öffentliche Auslegung aufgrund des  
Genehmigungsbescheides vom .....

Erneute Verabschiedung der Flächennutzungs-  
planänderung in der Fassung vom .....

Bekanntmachung der Genehmigung der  
Änderung gem. § 6 (6) BauGB

Gemeinde Traitsching



Traitsching, den 01.07.15

Marchl, 1. Bürgermeister

~~18.09.14~~ 18.09.2014

23.09.2014

06.11.2014

12.02.2015

23.02.2015 - 25.03.2015

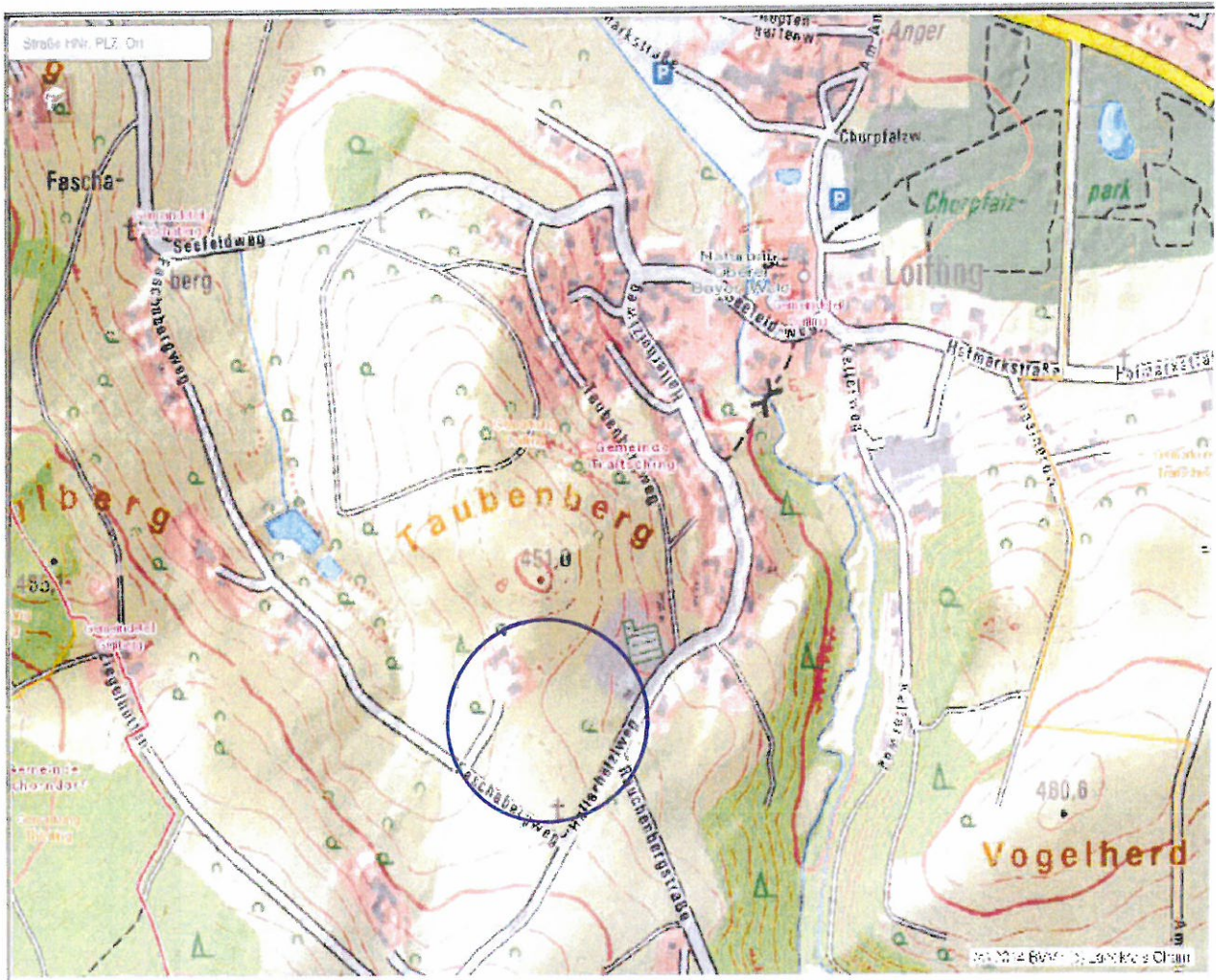
31.03.2015

22.05.15

08.06.15

# ÜBERSICHTSKARTE

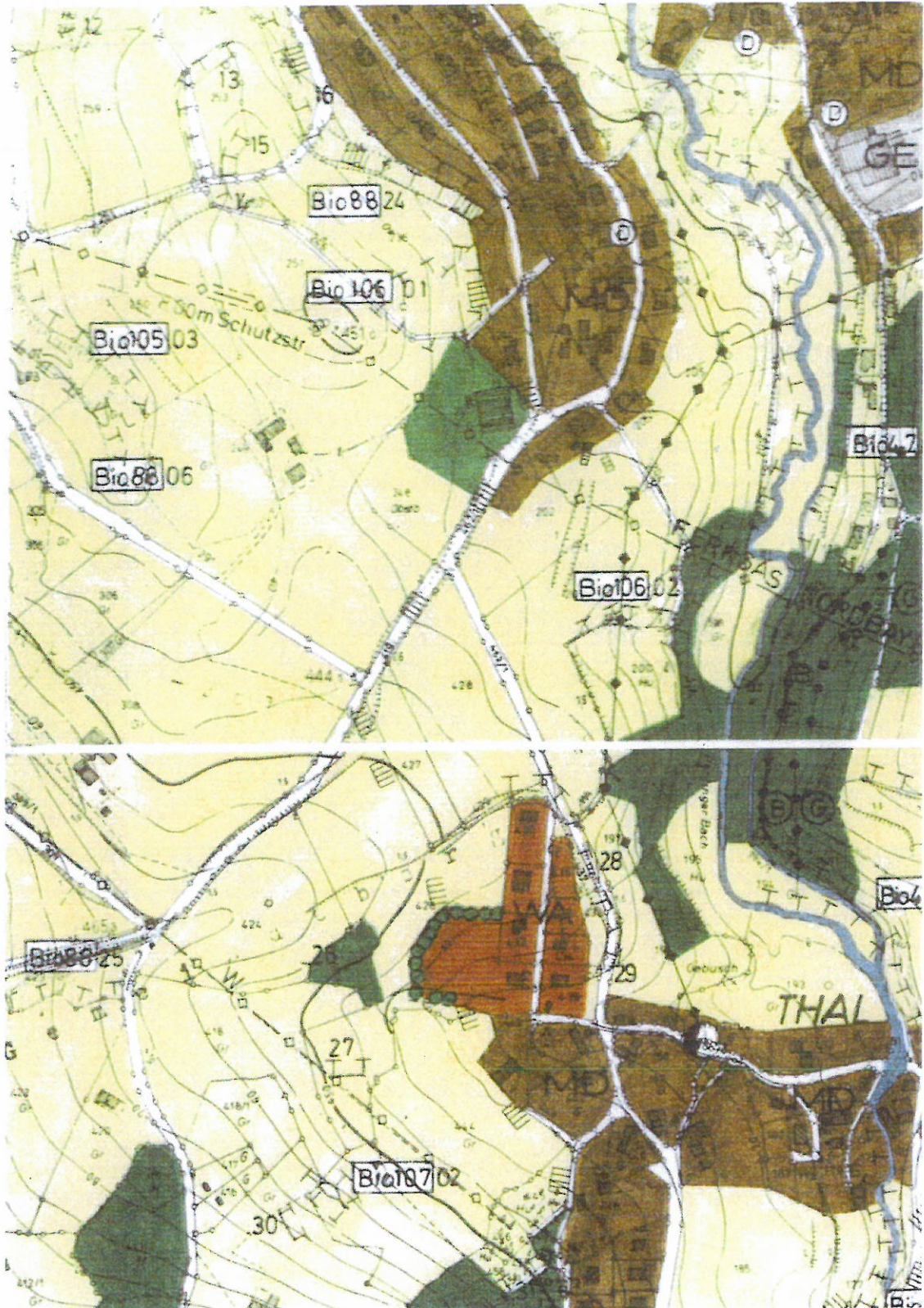
## ZUR 11. FLÄCHENNUTZUNGSPLANÄNDERUNG



# GEMEINDE TRAITSCHING - LANDKREIS CHAM 11. FLÄCHENNUTZUNGSPLANÄNDERUNG

- ALTZUSTAND -

M=1:5000



**Allgemeines Wohngebiet**



**Gewerbliche Bauflächen**



**Dorfgebiet**



**Gewerbegebiet**

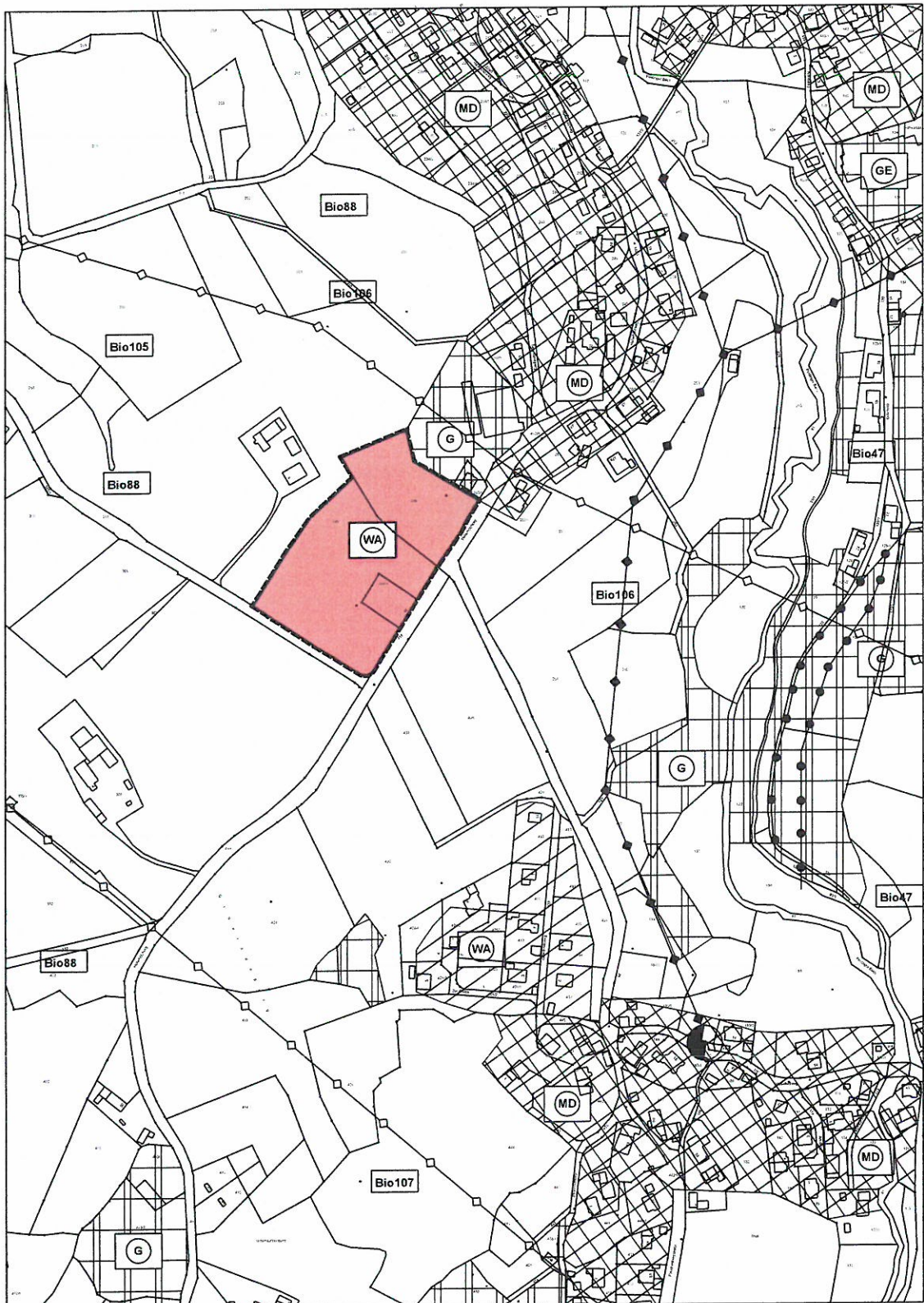


**NORD**

# GEMEINDE TRAITSCHING - LANDKREIS CHAM 11. FLÄCHENNUTZUNGSPLANÄNDERUNG

- NEUZUSTAND -

M=1:5000



----- Abgrenzung des Änderungsbereiches



Allgemeines Wohngebiet



Gewerbliche Bauflächen



NORD



Dorfgebiet



Gewerbegebiet