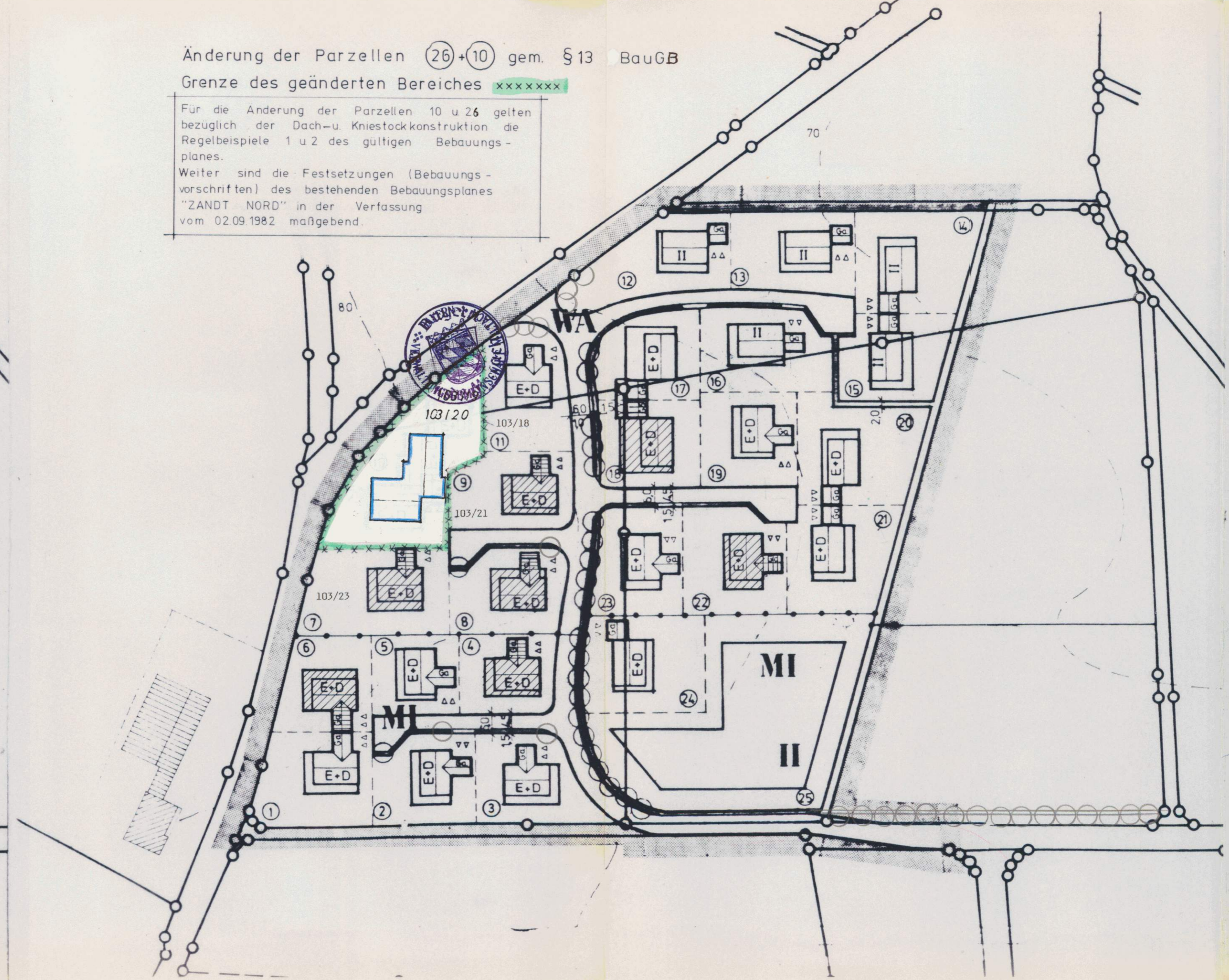
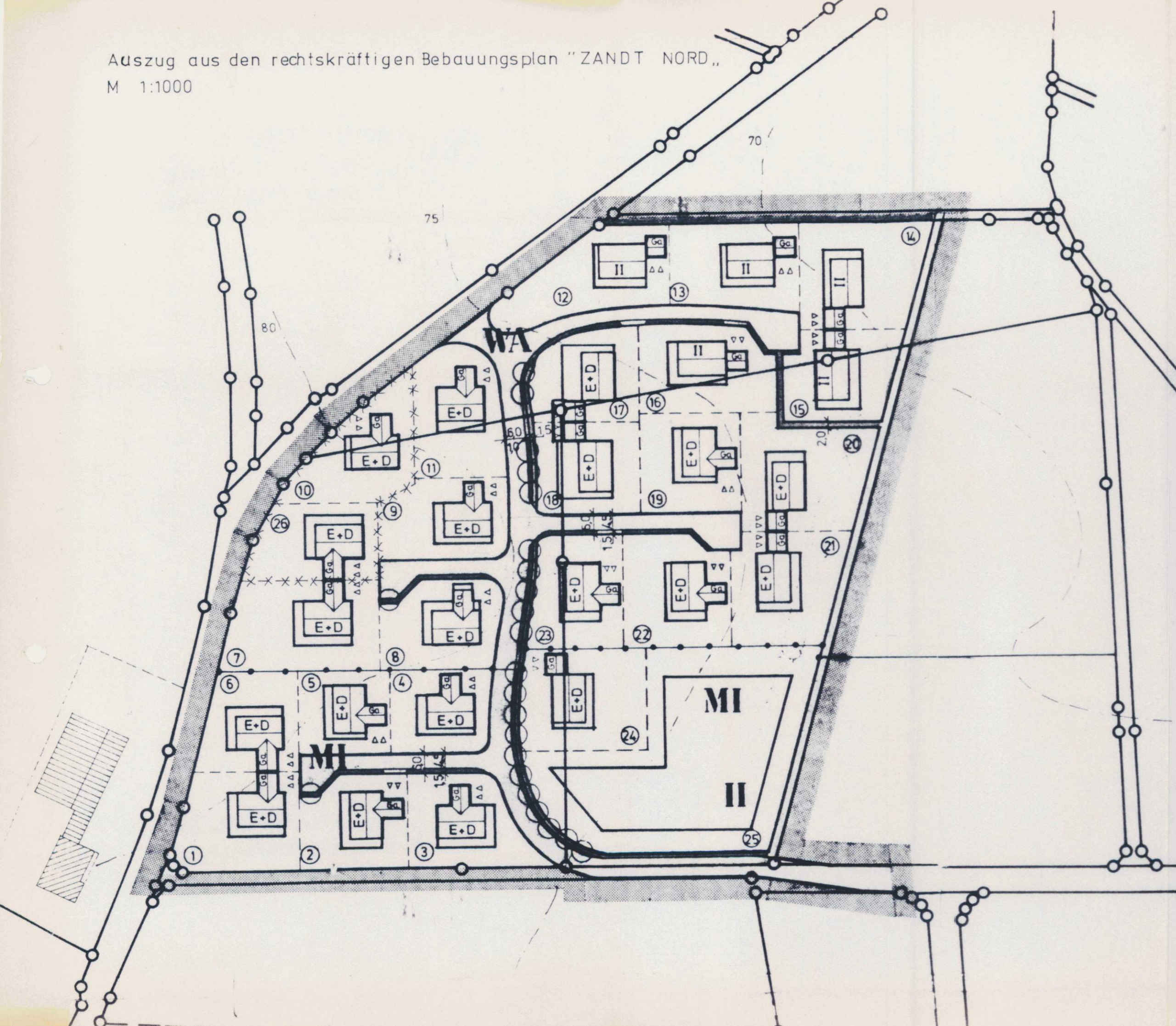


Für die Änderung der Parzellen 10 u 26 gelten bezüglich der Dach- u. Kniestockkonstruktion die Regelbeispiele 1 u 2 des gültigen Bebauungsplanes.
Weiter sind die Festsetzungen (Bebauungsvorschriften) des bestehenden Bebauungsplanes "ZANDT NORD" in der Fassung vom 02.09.1982 maßgebend.



Deckblatt ① zur Änderung des Verbindlichen Bauleitplanes Allgemeines Wohngebiet (WA) + Mischgebiet (MI) "Zandt Nord" M=1:1000
B.Nr. 39.1.6.I. (vereinfachte Forderung) Wohnwirtschaftsamt seit 07.08.89

Änderung der Bebauung der Bauparzellen Nr. 26 u 10 gemäß § 13 BauGB

Gemeinde Zandt VG Miltach Landkreis Cham
Unterschriften: *Müller*

Beteiligte Angrenzer:
Bauparzelle Nr. 7 Alfons Baumgartner: Fl. Nr. 103/23 *Baumgartner Alfons*
Nr. 9 Johann Wenzl: Fl. Nr. 103/21 *Johann Wenzl*
Nr. 11 Gemeinde: Fl. Nr. 103/18 *Müller*
Flur - Nr. 105 Landstorfer Josef: *Landstorfer Josef*
Flur - Nr. 80 Ludwig Norbert: *Ludwig Norbert*
Flur - Nr. 167 Josef Schaffner: *Josef Schaffner*



- Beschluß der Gemeinde zur Änderung des Bebauungsplanes "Zandt-Nord" durch das Deckblatt Nr. 1 am 9.6.1989
- Anhörung der Fachstellen und Zustimmung der Nachbarn am 14.6.1989
- Satzungsbeschluß durch die Gemeinde am 21.7.1989
- Zeitpunkt der amtlichen Bekanntmachung und damit Rechtskraft des Deckblattes 1 am 7.8.1989

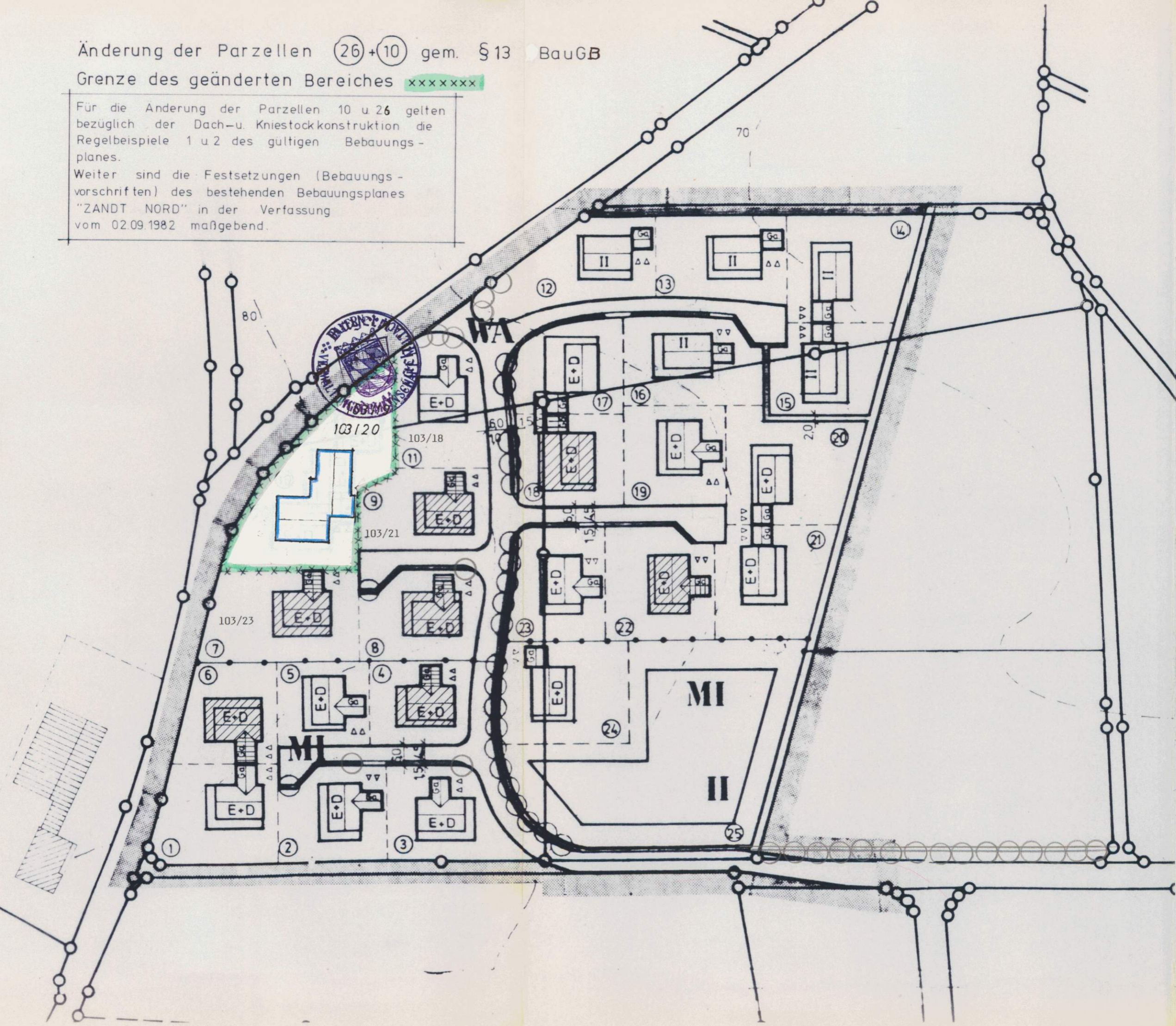
gefertigt: Zandt 09.05.89
geändert 21.7.1989
Planungsbüro für das Bauwesen
Gottfried Schmid
Hochweg 11, Tel. 09944/840
8491 Zandt

Änderung der Parzellen (26)+(10) gem. § 13 BauGB

Grenze des geänderten Bereiches xxxxxxxx

Für die Änderung der Parzellen 10 u 26 gelten bezüglich der Dach- u. Kniestockkonstruktion die Regelbeispiele 1 u 2 des gültigen Bebauungsplanes.

Weiter sind die Festsetzungen (Bebauungsvorschriften) des bestehenden Bebauungsplanes "ZANDT NORD" in der Verfassung vom 02.09.1982 maßgebend.



Deckblatt ① zur Änderung des
 Verbindlichen Bauleitplanes
 Allgemeines Wohngebiet (WA)
 + Mischgebiet (MI)

B.Nr. 39.1.6.I.

(veräußerte Forderung)

Rechtswirksam
 seit 07.08.89

"Zandt Nord" M=1:1000

Änderung der Bebauung der Bauparzellen Nr. 26 u 10
 gemäß § 13 BauGB

Gemeinde Zandt
 VG Miltach
 Landkreis Cham

Unterschriften:

Müller

Gemeinde:

Beteiligte Angrenzer:

Bauparzelle	Nr. 7	Alfons Baumgartner:	Fl. Nr. 103/23	<i>Baumgartner Alfons</i>
	Nr. 9	Johann Wenzl:	Fl. Nr. 103/21	<i>Wenzl Johann</i>
	Nr. 11	Gemeinde:	Fl. Nr. 103/18	<i>Müller</i>
	Flur - Nr. 105	Josef Landstorfer		<i>Landstorfer Josef</i>
	Fl. Nr. 103/19 u. 20	Ludwig Norbert		<i>Norbert Ludwig</i>
	Flur - Nr. 80			
	Flur - Nr. 167	Josef Schaffner		<i>Schaffner Josef</i>



1. Beschluß der Gemeinde zur Änderung des Bebauungsplanes "Zandt-Nord" durch das

1. Beschluß der Gemeinde zur Änderung des Bebauungsplanes "Zandt-Nord" durch das Deckblatt Nr. 1 am 9.6.1989
2. Anhörung der Fachstellen und Zustimmung der Nachbarn am 14.6.1989
3. Satzungsbeschluß durch die Gemeinde am 21.7.1989
4. Zeitpunkt der amtlichen Bekanntmachung und damit Rechtskraft des Deckblattes 1 am 7.8.1989

Planungsbüro für das Bauwesen
 Gottfried Schmid
 Maurermeister
 Hochweg 11, Tel. 09944/840
 8491 Zandt

gefertigt: Zandt 09.05.89

geändert 21.7.1989