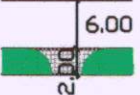

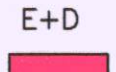

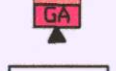














ZEICHENERKLAERUNG

-  Strassenverkehrsflaeche
(mit Strassenbegleitgruen und Pflasterflaeche)
-  OBAG 20KV Stromfreileitung
mit Schutzstreifen 8m
-  Haustyp Erdgeschoss und Dachgeschoss
-  Geplante Gebäude mit Firstrichtung
(Mittelstrich)
-  Geplante Garagen mit Firstrichtung
(Mittelstrich)
-  best. Gebäude
-  geplante Grundstücksgrenzen
-  best. Grundstücksgrenzen
-  Flurnummern
-  Baulinie
-  Baugrenzen
-  Grenze des räumlichen Geltungsbereichs
-  Parzellenummer
-  vorgeschlagene Bäume zu pflanzen
-  vorgeschlagene Sträucher zu pflanzen



<input type="checkbox"/> ENTWURFSPLAN	<input type="checkbox"/> AUSFUEHRUNGSPLAN		
<input type="checkbox"/> GENEHMIGUNGSPLAN	<input type="checkbox"/> BESTANDSPLAN		
NR.	GEAENDERT AM	BEGRUENDUNG	NAME

ENTWURFSVERFASSER: **Dipl.-Ing. (FH) K. Maier**
 Ing.-Buero fuer Statik und Tiefbau
 Falkensteiner Str. 1 93426 Roding
 Tel: 09461-94 22 0 Fax: 09461-94 22 26

GEZEICHNET AM: 02|02|1999
 PLANZEICHNER: Mikschl

VORHABENSSTRAEGER: **GEMEINDE WALD**
 HAUPTSTRASSE 14
 92192 WALD

ERHALTEN AM: _____
 GEAENDERT AM: _____
 GEAENDERT AM: _____

Unterschrift des Vorhabenstraegers: _____
 MASSNAHME / BAUVERK: _____



DECKBLATT 2 ZUM BEBAUUNGSPLAN
"AM HOHEN STEIN"

PROJEKTNUMMER: _____

PLANINHALT: **LAGEPLAN**

PLANNUMMER: 0,0,0,1
 MASSTAB: 1:500
 PLANGROSSE (CM): _____/_____
 STEMPEL: _____

VORABZUG: _____
 FREIGABE: _____

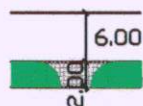
GEPRUEFT AM: _____
 GEPRUEFT AM: _____

Unterschrift: _____
 KRISCHAN MAIER

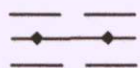
EDV - NAME: D:\Gemeinde Wald\Am Hohen Stein\Grundlage



ZEICHENERKLAERUNG




Strassenverkehrsflaeche
(mit Strassenbegleitgruen und Plasterflaeche)



OBAG 20KV Stromfreileitung
mit Schutzstreifen 8m

E+D


Haustyp Erdgeschoss und Dachgeschoss



Geplante Gebäude mit Firstrichtung
(Mittelstrich)



Geplante Garagen mit Firstrichtung
(Mittelstrich)



best. Gebäude



geplante Grundstücksgrenzen



best. Grundstücksgrenzen

91/20

Flurnummern



Baulinie



Baugrenzen



Grenze des räumlichen Geltungsbereichs

81

Parzellennummer



vorgeschlagene Bäume zu pflanzen



vorgeschlagene Sträucher zu pflanzen