

Sg. 50
B.Nr. 22.04.01.01
Bestandskraft: 20.12.2010

**Satzung zur Aufhebung der Satzung für den
Bebauungsplan „Zettisch“ vom 28.02.1984:**


§ 1

Die Satzung für den Bebauungsplan „Zettisch“ vom
28.02.1984 wird hiermit aufgehoben.


§ 2

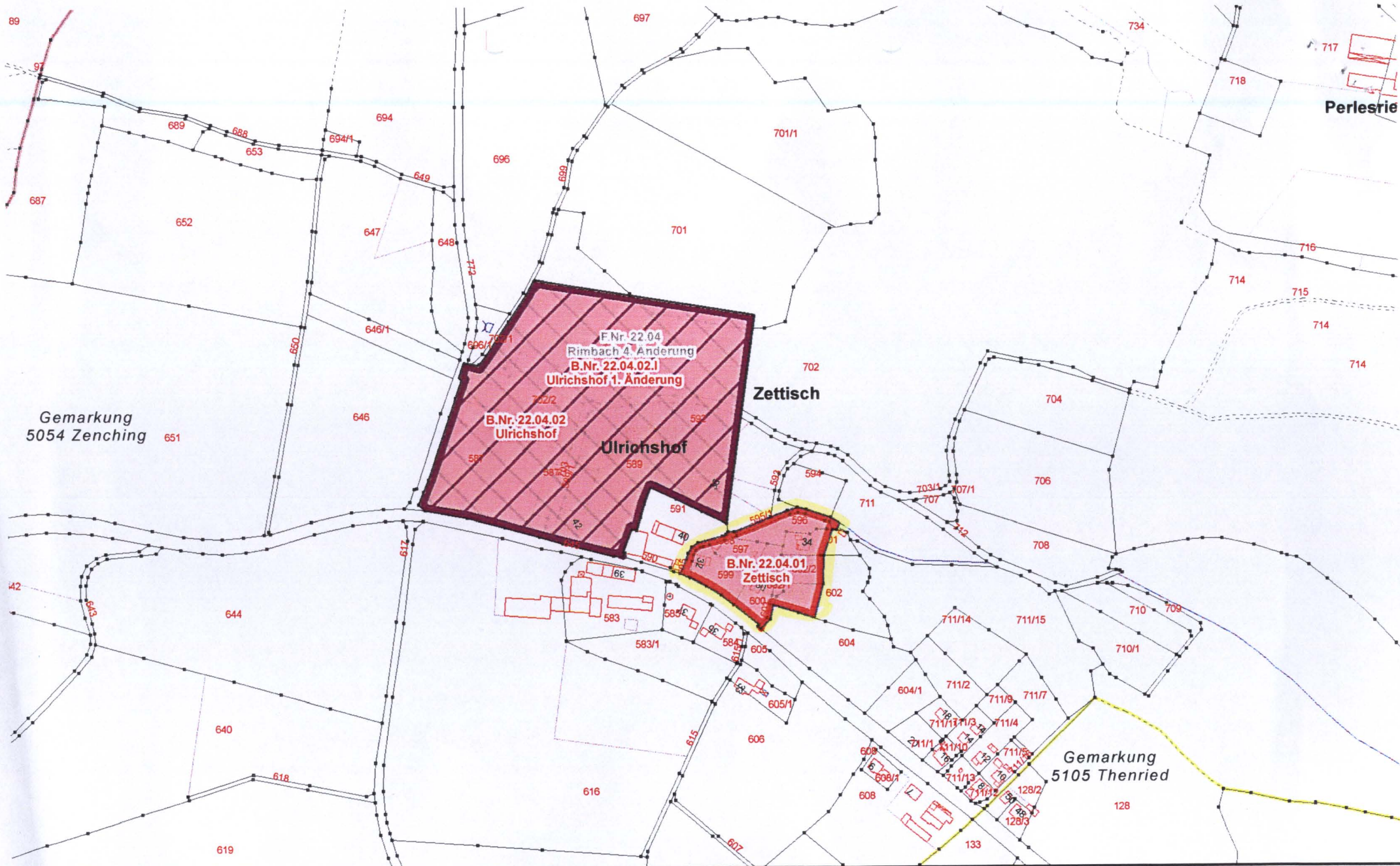
Diese Satzung tritt eine Woche nach ihrer Bekanntmachung
in Kraft.

Rimbach, 21.10.2010
Gemeinde Rimbach



Amberger
1. Bürgermeister





Gemarkung
5054 Zenching

Zettisch

Ulrichshof

Gemarkung
5105 Thenried

Perlesrie

F.Nr. 22.04
Rimbach 4. Änderung
B.Nr. 22.04.02.I
Ulrichshof 1. Änderung

B.Nr. 22.04.02
Ulrichshof

B.Nr. 22.04.01
Zettisch

Bauleitplanung

Geobasisdaten © Bayerische Vermessungsverwaltung
(www.geodaten.bayern.de)
Datenaufbereitung Landratsamt Cham
(www.landkreis-cham.de)
Rechtlicher Hinweis der Bayerischen Vermessungsverwaltung
„Die Darstellung der Flurkarte ist als Eigentumsnachweis nicht geeignet.“

1:5.000



