


DECKBLATT NR 6
 bestehend aus den Blättern 6 a bis 6 c
 VEREINFACHTE ÄNDERUNG NACH § 13 BBAU G DES
BEBAUUNGSPLANES AUBERGSIEDLUNG-KOLLERFELD
 LICHTENECKERFELD
 vom 8. 11. 1968
 STADT/M./GEMEINDE : RIMBACH
 LANDKREIS : KÖTZTING
 REG.-BEZIRK : NIEDERBAYERN


Die Eigentümer der betroffenen und benachbarten Grundstücke stimmen dieser Änderung zu.

Unterschriften der Eigentümer:
 Parzelle Nr. 207 *Bergl. Josef*
 Parzelle Nr. 208 *Bergl. Josef*
 Parzelle Nr. 209 *Bergl. Josef*
 Parzelle Nr. 214 *Wald. Bergl.*
 Parzelle Nr. 215 *Bergl. Josef*
 Parzelle Nr. 216 *Bergl. Josef*

Die Stadt/M./Gemeinde hat mit Beschluß vom 15. 4. 1972 die Änderung des Bebauungsplanes gemäß § 10 BBauG und Art. 107 Abs. 4 BayBO als Satzung beschlossen.

 *Rimbach* den 19. 4. 1972
 Bürgermeister

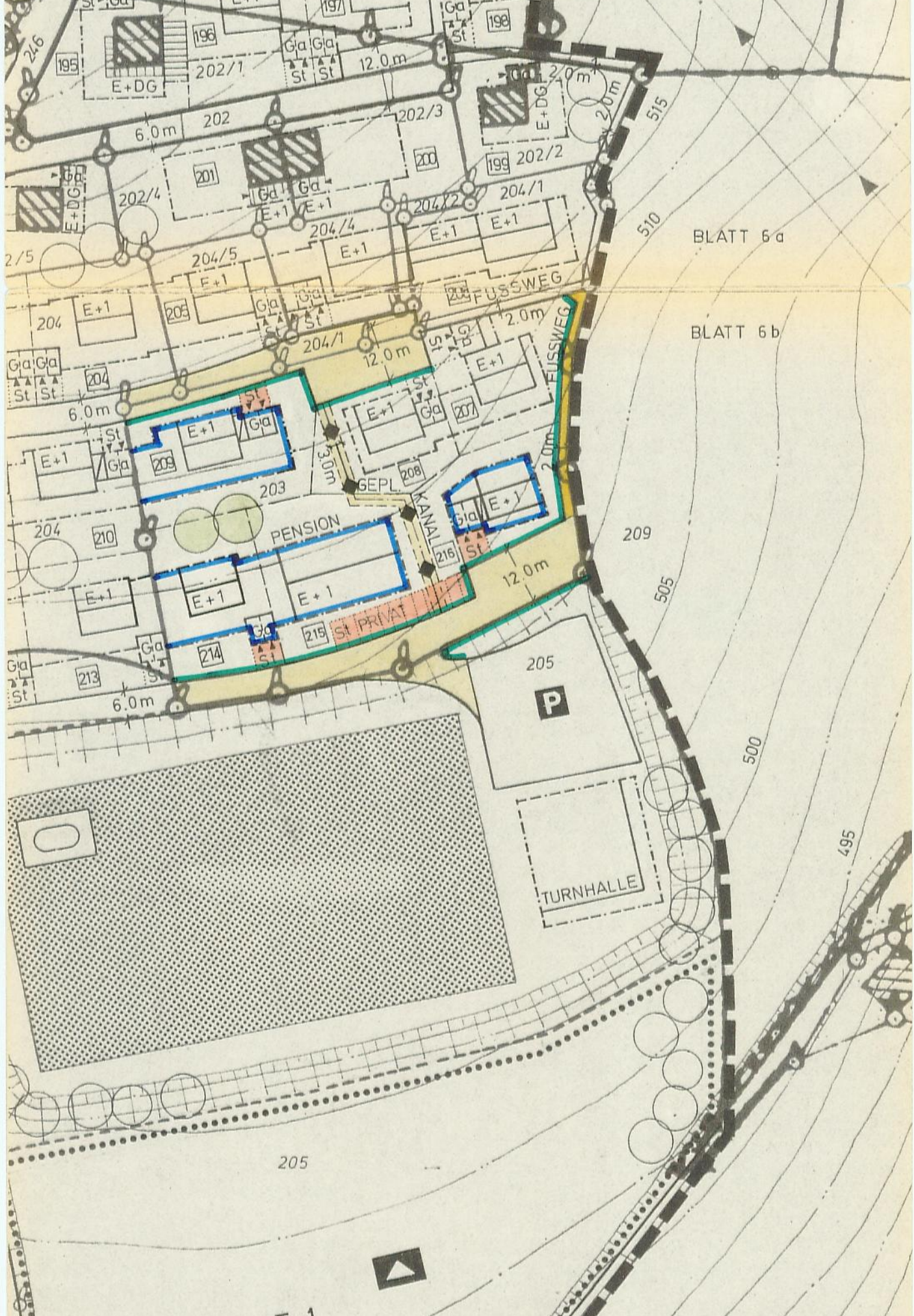
Die als Satzung beschlossene Änderung des Bebauungsplanes ist am 19. 4. 72 ortsüblich bekanntgemacht worden. Mit der Bekanntmachung ist die Änderung des Bebauungsplanes gemäß § 12 BBauG rechtsverbindlich.

 *Rimbach* den 16. 2. 73
 Bürgermeister

LANDSHUT, DEN 22. 2. 1972
Max Jander
 ARCHITKTURBÜRO
 HANS KRITSCHSEL
 STADTEBAULICHE PLANUNGEN
 8300 LANDSHUT
 REGENSBURGER STRASSE 4
 TELEFON 0871-3459

**FERTIGUNG
 FÜR
 LANDRATSAMT**

GEZ:	22.2.1972	Hs.			
GEPR:	23.2.1972	Gr.			
GES:	24.2.1972	W.			
UVE:	U. 13.				
ZEICHNUNGS - NR. B-67-690-D-6					



BLATT 6a

BLATT 6b

TURNHALLE

P

205

209

505

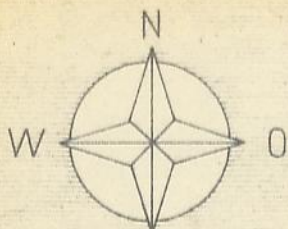
500

515

510

495





M A S S T A B
1 : 1 0 0 0

DECKBLATT NR. 6

bestehend aus den Blättern 6 a bis 6 c

VEREINFACHTE ÄNDERUNG NACH § 13 B. BAU. G. DES
BEBAUUNGSPLANES AUBERGSIEDLUNG-KOLLERFELD
LICHTENECKERFELD

vom 8. 11. 1968

STADT/M./GEMEINDE : RIMBACH
L A N D K R E I S : K Ö T Z T I N G
R E G . - B E Z I R K : N I E D E R B A Y E R N

Die Eigentümer der betroffenen und benachbarten Grundstücke stimmen dieser Änderung zu.

Unterschriften der Eigentümer:

Parzelle Nr. 207 *Benzl. Josef*
Parzelle Nr. 208 *Benzl. Josef*
Parzelle Nr. 209 *Benzl. Josef*
Parzelle Nr. 214 *Chl. Benzl.*
Parzelle Nr. 215 *Benzl. Josef*
Parzelle Nr. 216 *Benzl. Josef*

Die ~~Stadt/M./~~Gemeinde hat mit Beschluß vom *15. 4. 1972* die Änderung des Bebauungsplanes gemäß § 10 BBauG und Art. 107 Abs. 4 BayBO als Satzung beschlossen.



Rimbach, den *19. 4. 1972*
[Signature]
Bürgermeister

Die als Satzung beschlossene Änderung des Bebauungsplanes ist am *19. 4. 72* ortsüblich bekanntgemacht worden. Mit der Bekanntmachung ist die Änderung des Bebauungsplanes gemäß § 12 BBauG rechtsverbindlich.



Rimbach, den *16. 2. 73*
[Signature]
Bürgermeister

LANDSHUT, DEN 22.2.1972

**FERTIGUNG
FÜR
LANDRATSAMT**

Max Jünger
ARCHIT. KTURBÜRO
HANS KRITSCHHEL
STÄDTEBAULICHE PLANUNGEN
8300 L A N D S H U T
REGENSBURGER STRASSE 4
T E L E F O N 0 8 7 1 - 3 4 5 9

GEZ:	22.2.1972	<i>Kr.</i>			
GEPR:	23.2.1972	<i>9.</i>			
GES:	24.2.1972	<i>Wj</i>			
UVE.	U. § 13.				
ZEICHNUNGS - NR.					
B-67-690-D-6					