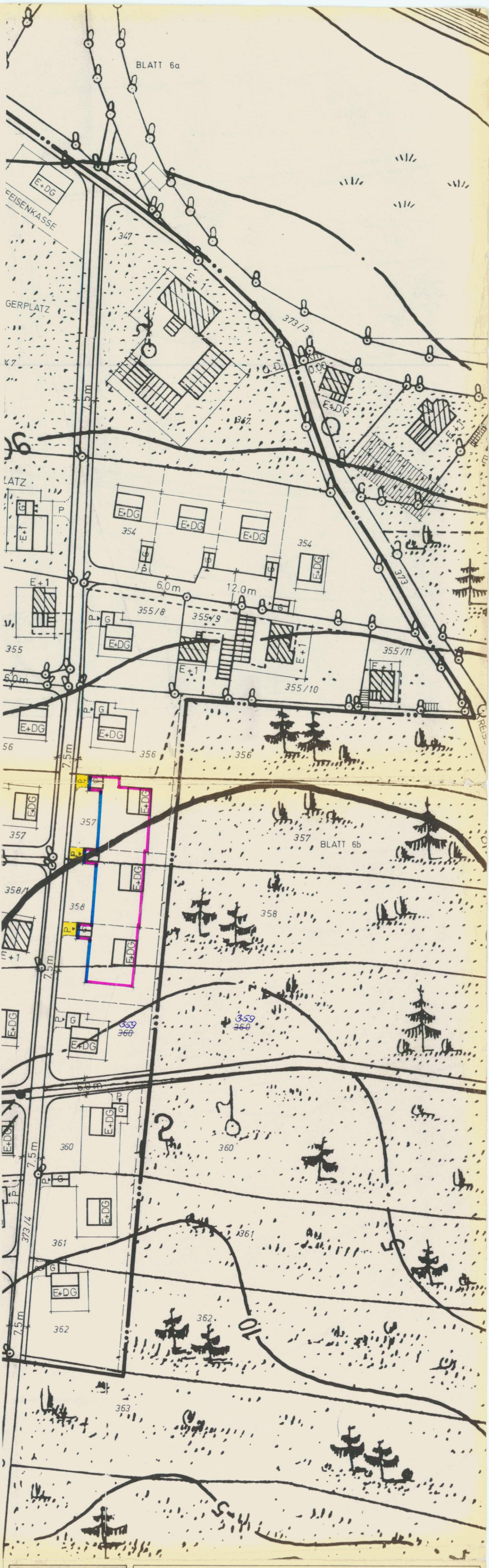

NORD

MASSTAB

1 : 1000

BEBAUUNGSPLAN

LOHBERGHÜTTE

VOM 21.1.1964

DECKBLATT NR. 6

bestehend aus den Blättern 6a - 6c

VEREINFACHTE ÄNDERUNG NACH § 13 B.BAUG.

STADT/M./GEMEINDE: LOHBERG
LANDKREIS: KÖTZTING (AB 1.7.1972 REGEN)
REG. - BEZIRK: NIEDERBAYERN

1. ZUSTIMMUNG

Die Eigentümer der betroffenen und benachbarten Grundstücke stimmen dieser Änderung zu.

Unterschriften der Eigentümer:

Flurstück-Nr. 356 V. Paul
Flurstück-Nr. 357 Frisch Weinfurtner
Flurstück-Nr. 358 Mühlbauer
Flurstück-Nr. ~~360~~ 359 Friedl

2. SATZUNG

Die Stadt/M./Gemeinde hat mit Beschluß

vom 1.2.74 diese Änderung des Bebauungsplanes gemäß § 10 Bundesbaugesetz u. Art. 107 Abs. 4 Bayerische Bauordnung als Satzung beschlossen.

Lohberg, den 27.3.74

i.V. J. Wagner
2. Bürgermeister

3. BEKANNTMACHUNG

Die als Satzung beschlossene Änderung des Bebauungsplanes ist am 28.3.74 ortsüblich durch Anschlag bekannt gemacht worden. Mit der Bekanntmachung ist die Änderung des Bebauungsplanes gemäß § 12 Bundesbaugesetz rechtsverbindlich.

Lohberg, den 29.3.74

i.V. J. Wagner
2. Bürgermeister

LANDSHUT, DEN 13. 2. 1974

FERTIGUNG FÜR LANDRATSAMT

ARCHITEKTURBÜRO
HANS KRITSCHEL
STÄDTEBAULICHE PLANUNGEN
8300 LANDSHUT
REGENSBURGER STRASSE 4
TELEFON 0871 – 3459

PLANUNTERLAGEN

STAND DER VERMESSUNG VOM JAHRE 1963

NACH ANGABE DES VERMESSUNGSAMTES ZUR GENAUEN MASSENTNAHME NICHT GEEIGNET

ERGÄNZUNG DES BAUBESTANDES AM ——— (KEINE AMTLICHE MESSUNGSGENAUIGKEIT)

URHEBERRECHT
FÜR DIESE PLANUNG BEHALTE ICH MIR ALLE RECHTE VOR.
OHNE MEINE VORHERIGE ZUSTIMMUNG DARF DIE PLANUNG NICHT GEÄNDERT WERDEN.

GEZ.:	13. 2. 1974	Kn.
GEPR.:	14. 2. 1974	Hbn.
GES.:	15. 2. 1974	Kl
U. OA.	U. z. V.	
GEÄND. AM	ANLASS	VON

ZEICHNUNGS-NR.
B-63-394b-D-6

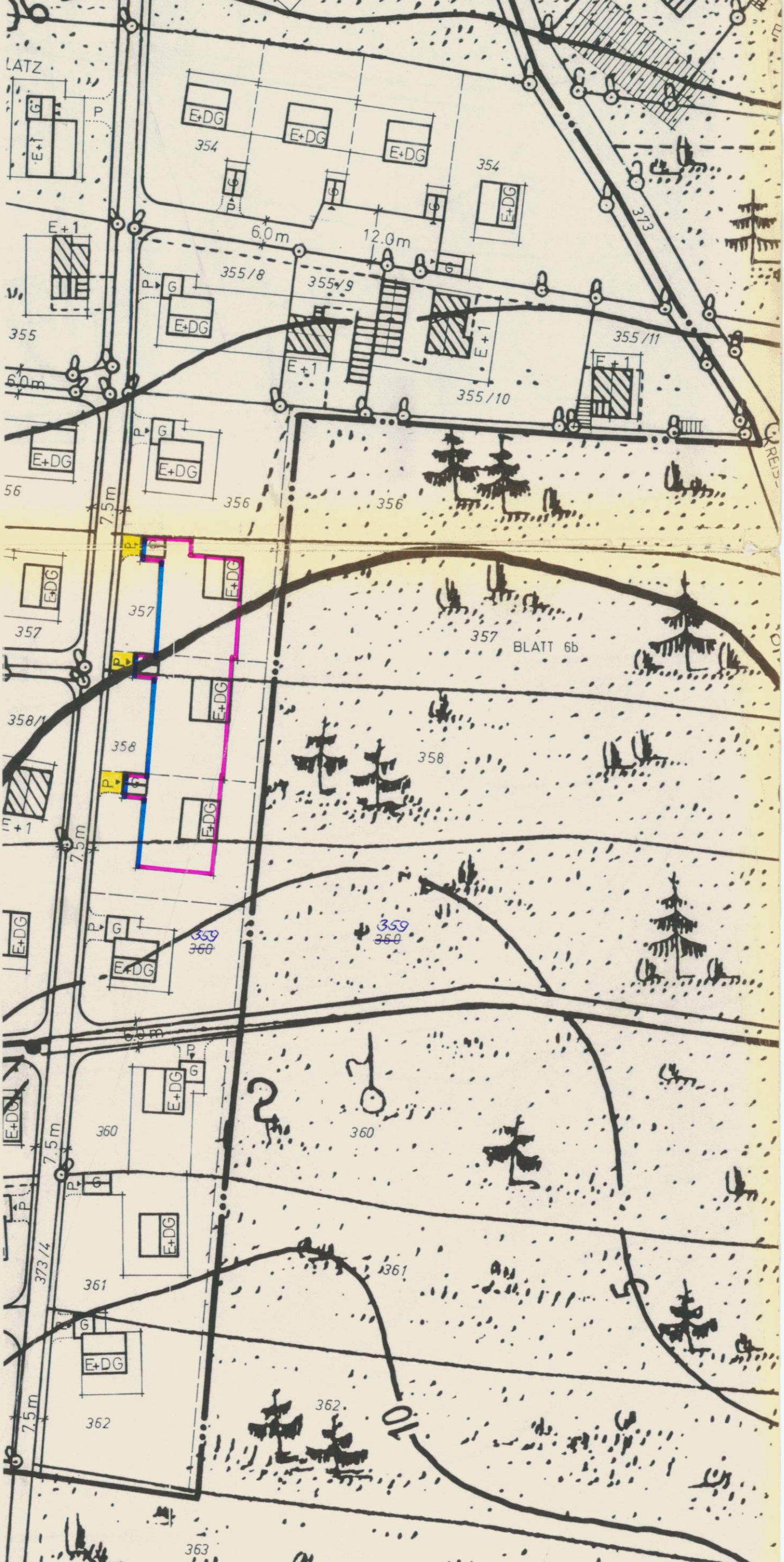

LATZ
E+DG
354
6.0m
12.0m
373
355/8
355/9
355
355/11
355/10
E+1
6.0m
356
7.5m
357
BLATT 6b
358/1
358
359
360
360
361
373/4
362
363

NORD



MASSTAB

1 : 1000

BEBAUUNGSPLAN
LOHBERGHÜTTE

VOM 21.1.1964

DECKBLATT NR. 6

bestehend aus den Blättern 6a - 6c

VEREINFACHTE ÄNDERUNG NACH § 13 B.BAUG.

STADT/M./GEMEINDE: LOHBERG
LANDKREIS: KÖTZTING (AB 1.7.1972 REGEN)
REG. - BEZIRK: NIEDERBAYERN

1. ZUSTIMMUNG

Die Eigentümer der betroffenen und benachbarten Grundstücke stimmen dieser Änderung zu.

Unterschriften der Eigentümer:

Flurstück-Nr. 356 V. Paul

Flurstück-Nr. 357 Frisch Weinfurtner

Flurstück-Nr. 358 Müllbauer

Flurstück-Nr. ~~360~~ 359 Frisch

2. SATZUNG

Die Stadt/M./Gemeinde hat mit Beschluß

vom 1.2.74 diese Änderung des Bebauungsplanes gemäß § 10 Bundesbaugesetz u. Art. 107 Abs. 4 Bayerische Bauordnung als Satzung beschlossen.

Lohberg, den 27.3.74

i.V. J. Wagner
2. Bürgermeister

3. BEKANNTMACHUNG

Die als Satzung beschlossene Änderung des Bebauungsplanes ist am 28.3.74 ortsüblich durch Anschlag bekannt gemacht worden. Mit der Bekanntmachung ist die Änderung des Bebauungsplanes gemäß § 12 Bundesbaugesetz rechtsverbindlich.

Lohberg, den 29.3.74

i.V. J. Wagner
2. Bürgermeister

LANDSHUT, DEN 13. 2. 1974

FERTIGUNG FÜR LANDRATSAMT

ARCHITEKTURBÜRO
HANS KRITSCHEL
STÄDTEBAULICHE PLANUNGEN
8300 LANDSHUT
REGENSBURGER STRASSE 4
TELEFON 0871 – 3459

PLANUNTERLAGEN

STAND DER VERMESSUNG VOM JAHRE 1963

NACH ANGABE DES VERMESSUNGSAMTES ZUR GENAUEN MASSENTNAHME NICHT GEEIGNET

ERGÄNZUNG DES BAUBESTANDES AM ——— (KEINE AMTLICHE MESSUNGSGENAUIGKEIT)

URHEBERRECHT
FÜR DIESE PLANUNG BEHALTE ICH MIR ALLE RECHTE VOR.
OHNE MEINE VORHERIGE ZUSTIMMUNG DARF DIE PLANUNG NICHT GEÄNDERT WERDEN.

GEZ.:	13. 2. 1974	Kr.
GEPR.:	14. 2. 1974	Kr.
GES.:	15. 2. 1974	
U. OA.	U. z. V.	
GEÄND. AM	ANLASS	VON

ZEICHNUNGS-NR.
B-63-394b-D-6