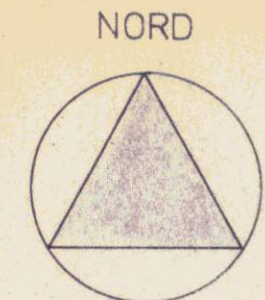


SIEHE BEBAUUNGSPLAN LOHBERGHÜTTE



M A S S T A B
BEBAUUNGSPLAN
1 : 1 0 0 0
ÜBERSICHTSLAGEPLAN

Planunterlagen:
Amtliche Plankarten der Vermessungsämter im Maßstab 1:1000, Stand der Vermessung vom Jahre 1957. Nach Angabe des Vermessungsamtes zur genaueren Maßnahme nicht geeignet.

Höhenschichtlinien vorgerichtet aus der amtlichen bayerischen Höhenkarte vom Maßstab 1:5000 auf den Maßstab 1:1000. Zwischen-Höhenschichtlinien sind zeichnerisch interpoliert. Zur Höhenentnahme für ingenieurtechnische Zwecke nur bedingt geeignet. Photogrammetrische bzw. tachymetrische Höhenentnahmen wurden von der Firma

erstellt.
Die Ergänzung des Raubestandes der topographischen Gegebenheiten sowie der vor- und ansorgungstechnischen Einrichtungen erfolgte am 18. 4. 1987. (Eigene amtliche Vermessungsgenauigkeit).

Untergrund: Aussagen und Rückschlüsse auf die Untergrundverhältnisse und die Bodenbeschaffenheit können weder aus den amtlichen Karten noch aus Zeichnung und Text abgeleitet werden.

Nachrichtliche Übernahmen: Für nachrichtlich übernommene Planungen und Gegebenheiten kann keine Gewähr übernommen werden.

Wahrspruch: Für die Planung behalte ich mir alle Rechte vor. Ohne meine vorherige Zustimmung darf die Planung nicht geändert werden.

DAT.: 25.2.80
GEZ.: Mü/Se
GEPR.:
GEÄ.:

ZEICHNUNGS-NR.
80/7

BEBAUUNGSPLAN LOHBERGHÜTTE - 1. Erweiterung DECKBLATT NR. 2

VEREINFACHTE ÄNDERUNG NACH § 13 B. BAU G.

STADT/M./GEMEINDE: LOHBERG

LANDKREIS: CHAM

REG. - BEZIRK: OBERPFALZ

1. ZUSTIMMUNG Die Eigentümer der betroffenen und benachbarten Grundstücke stimmen dieser Änderung zu.

Unterschriften der Eigentümer:


Dads Helmut Heugstattweg 7	362/2	Dads Maria
Stöberl Georg Heugstattweg 5	362/3	Stöberl Georg
Kaml Rudolf Heugstattweg 3	362/4	Kaml Rudolf
Frisch Erich Heugstattweg 1	362/5	Frisch Erich
Stöberl Josef Wiesmühlenweg 5	363/2 363/3 363/4	Stöberl Josef
Hupf Heinrich Sollhängweg 8	364/1	Hupf Heinrich
Schmidberger Josef Sollhängweg 6	364/2	Schmidberger Josef
Stöberl Ludwig Sollhängweg 4	364/3	Stöberl Rosa
Wellisch Hans Sollhängweg 2	364/4	Wellisch Anna

2. SATZUNG Die Stadt/M./Gemeinde hat mit Beschluss vom 4. 7. 1980 diese Änderung des Bebauungsplans gemäß § 10 Bundesbaugesetz u. Art. 107 Abs 4 Bayerische Bauordnung als Satzung beschlossen.



Lohberg, den 11.8.80
(Sperl)
1. Bürgermeister

3. BEKANNTMACHUNG Die als Satzung beschlossene Änderung des Bebauungsplanes ist am 11. 8. 1980 ortsüblich durch Anschlag bekannt gemacht worden. Mit der Bekanntmachung ist die Änderung des Bebauungsplans gemäß § 12 Bundesbaugesetz rechtsverbindlich.




Lohberg, den 11.8.80
(Sperl)
1. Bürgermeister

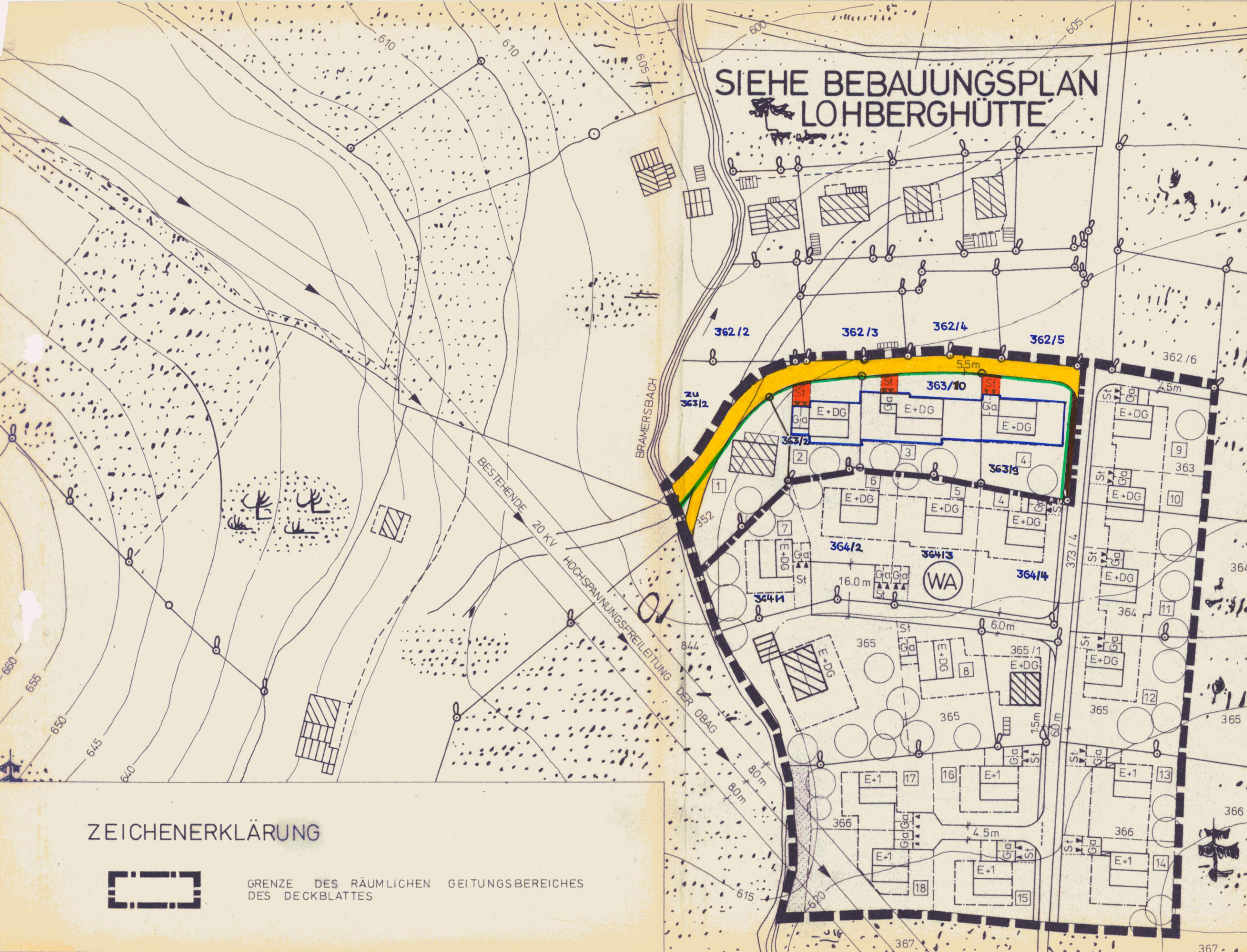
KÖTZTING, DEN 22.2.1980

INGENIEURBÜRO
GEBR. HEIDUK
LAMERSTRASSE 17
8493 KÖTZTING

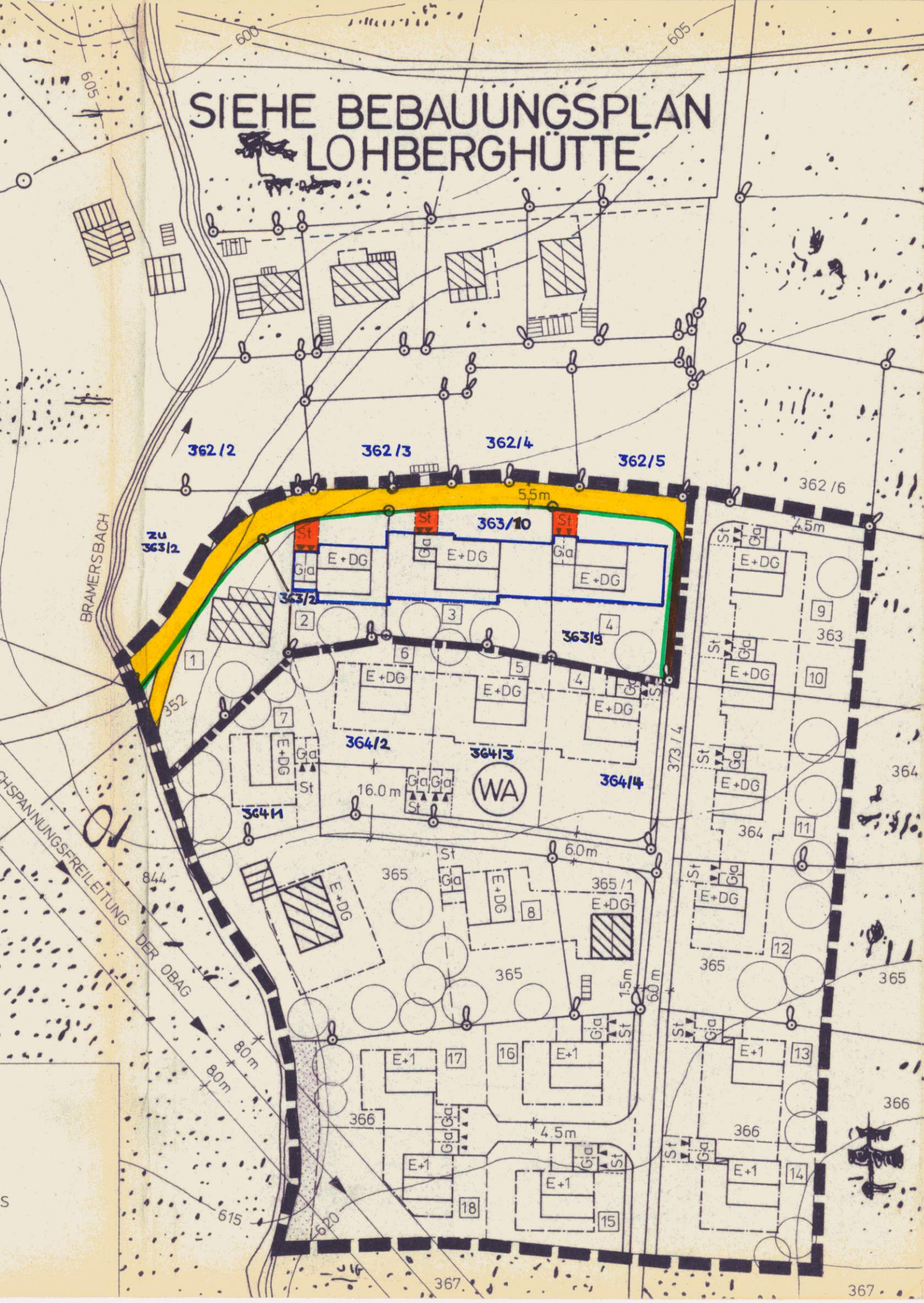
ZEICHENERKLÄRUNG




GRENZE DES RÄUMLICHEN GELTUNGSBEREICHES
DES DECKBLATTES



SIEHE BEBAUUNGSPLAN LOHBERGHÜTTE



ZEICHENERKLÄRUNG



GRENZE DES RÄUMLICHEN GELTUNGSBEREICHES
DES DECKBLATTES

1. ZUSTIMMUNG

Die Eigentümer der betroffenen und benachbarten Grundstücke stimmen dieser Änderung zu.

Unterschriften der Eigentümer:

Dads Helmut Heugstattweg 7	362/2	Dads Maria
Stöberl Georg Heugstattweg 5	362/3	Stöberl Georg
Kaml Rudolf Heugstattweg 3	362/4	Kaml Rudolf
Frisch Erich Heugstattweg 1	362/5	Frisch Erich
Stöberl Josef Wiesmühlenweg 5	363/2 363/9 363/10	Stöberl Josef
Hupp Heinrich Sollhängweg 8	364/1	Hupp Heinrich
Schmidberger Josef Sollhängweg 6	364/2	Schmidberger Josef
Stöberl Ludwig Sollhängweg 4	364/3	Stöberl Rosa
Wellisch Hans Sollhängweg 2	364/4	Wellisch Anna

2. SATZUNG

Die ~~Stadt~~/Gemeinde hat mit Beschluß

vom **4. 7. 1980** diese Änderung des Bebauungsplans gemäß § 10 Bundesbaugesetz u. Art. 107 Abs 4 Bayrische Bauordnung als Satzung beschlossen.

Lohberg den 11. 8. 80

(Sperrl)

1. Bürgermeister



3. BEKANNTMACHUNG

Die als Satzung beschlossene Änderung des Bebauungsplanes ist am **11. 8. 1980** ortsüblich durch Anschlag bekannt gemacht worden. Mit der Bekanntmachung ist die Änderung des Bebauungsplans gemäß § 12 Bundesbaugesetz rechtsverbindlich.

Lohberg den 11. 8. 80

(Sperrl)

1. Bürgermeister

