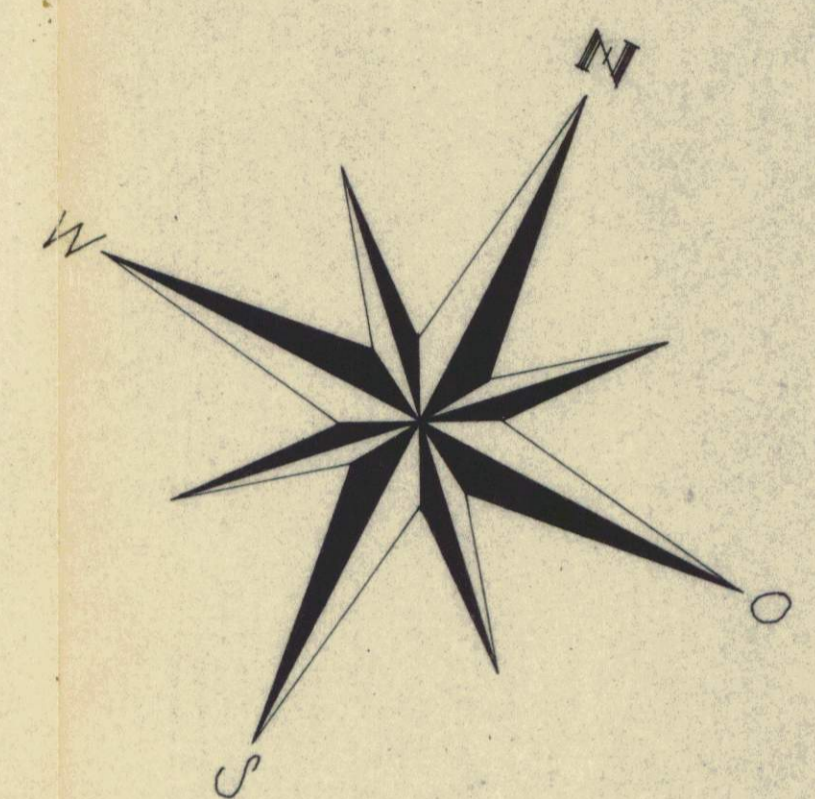


Technisch

# VERBINDLICHER BAULEITPLAN UNTERTRAUBENBACH Landkreis Cham/Opf. Zebauungsplan M<sub>1</sub> = 1:1000



### Legende

- bestehende Gebäude
- gepl. Gebäude, 1 Garthof mit Kniestock u. Dachanbauten
- bestehende Grenzen
- geplante Grenzen
- Mauer- u. Einfriedlungsgegenstände, vorhandene Bauten
- seitliche u. rückwärtige Grenzlinie
- laufende Fenzleiste
- Höhenlinie u. -Kote
- Verkaufsfäche
  - überbauter Teil des Grundstückes
  - nicht überbauter Teil des Grundstückes
  - Abgrenzung des Baugebietes

Beschluss der Gemeinde über die Aufstellung des Zebauungsplanes  
19. Januar 1961

Beschluss der Gemeinde über die Fälligkeit des Zebauungsplanes  
31. Dezember 1961

Ort und Zeit der ersten öffentlichen Auslegung des Zebauungsplanes,  
Beteiligung an Zeichnung, Legende und Zebauungsplan  
17. November bis einschließl. 17. Dezember 1963

Beschluss des Zebauungsplanes durch die Gemeinde als Satzung gemäß  
§ 10 BauG vom 25. 6. 1964 (BauG I S. 58) in Verbindung mit der VO über Teil-  
setzung im Zebauungsplan vom 22. Juni 1961 (BauG IV S. 10) und Art. 25  
der Gemeindeordnung für den Freistaat Bayern - 25 vom 25. Januar 1952  
(BauG I Seite 46)

Genehmigung des Zebauungsplanes durch die Regierung des Landratsamtes Cham  
am 6. März 1964

Ort und Zeit der zweiten Auslegung des genehmigten Zebauungsplanes  
mit Zeit der Anrichtungs- u. Zebauungsplan  
vom 9. 2. 1964 bis einschließl. 9. 4. 1964

Der Zebauungsplan ist mit dem Tage der Bekanntmachung gemäß § 12 BauG,  
das ist am 9. März 1964, rechtsverbindlich.

Untertraubenbach, den  
17. 7. 1964  
G. Butzgermeister



Cham, 15. 12. 64  
Gezeichnet v. G. Butzger  
Maurermeister  
Architekt K. Th. Stripp  
Cham/Opf. Grünwaldstraße 4









# Legende

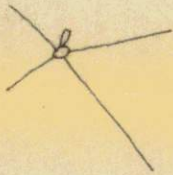


bestehende Gebäude




e+1

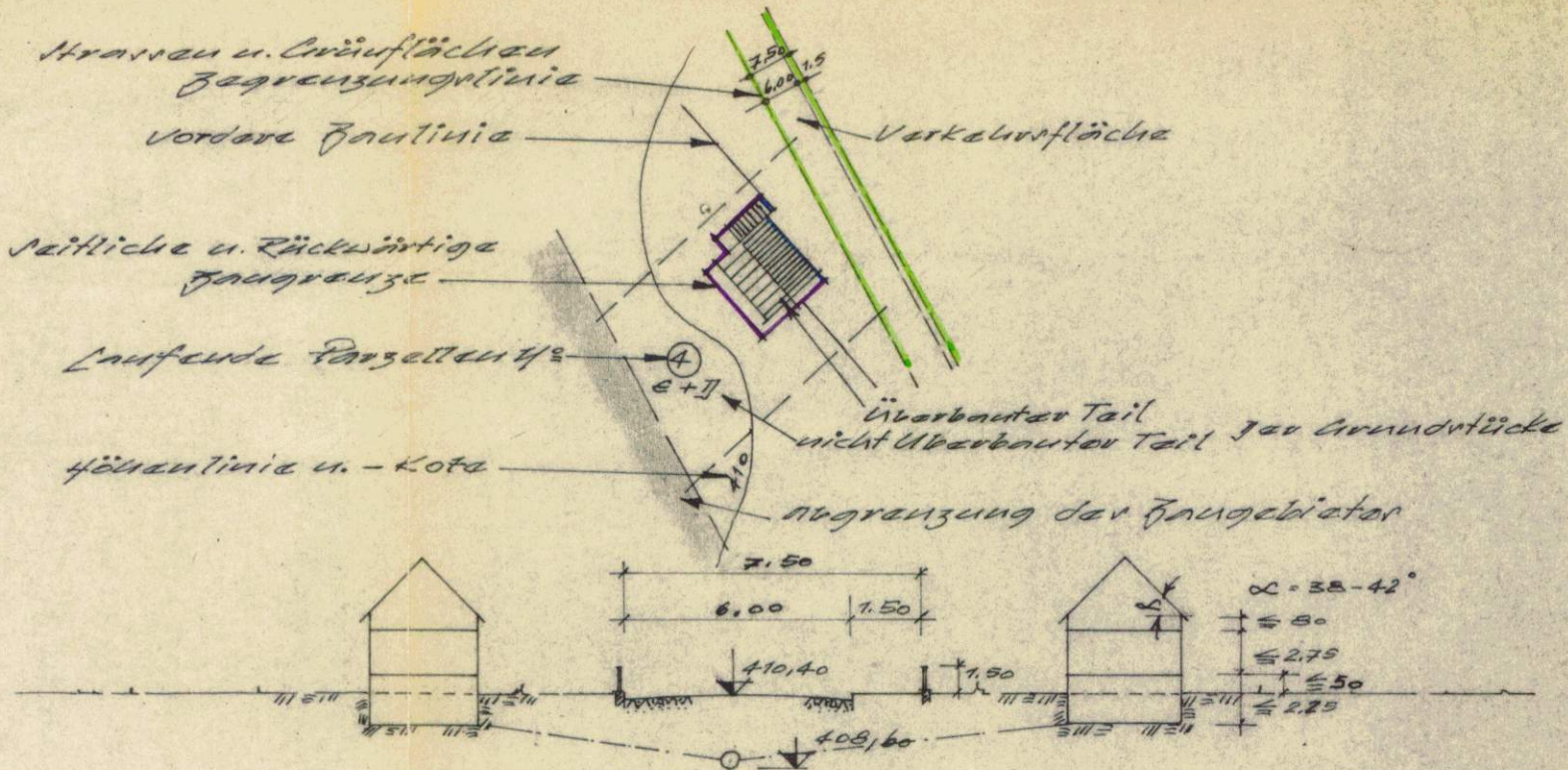
gepl. Gebäude, 1 Geschosig mit Kniestock  
u. Dachausbauten



bestehende Grenzen



geplante Grenzen





Beschluss der Gemeinde über die Aufstellung der Bebauungspläne  
19. Januar 1961

Beschluss der Gemeinde über die Fälligkeit der Bebauungspläne  
31. Dezember 1961

Ort und Zeit der ersten öffentlichen Auslegung der Bebauungspläne,  
bestehend aus Zeichnung, Legende und Bebauungsvorschriften  
17. November bis einschl. 17. Dezember 1963

Beschluss der Bebauungspläne durch die Gemeinde als Satzung gemäß  
§ 10 BBauG vom 25.6.1960 (BauZ. I S. 341) in Verbindung mit der VO über Fest-  
setzung im Bebauungsplan vom 22. Juni 1961 (BauZ. I S. 161) und Art. 23  
der Gemeindeordnung für den Freistaat Bayern - GO vom 25. Januar 1952  
(Bay. GV I Seite 461)  
21. Januar 1964

~~Genehmigung der Bebauungspläne durch die Regierung~~ das Landratsamt Cham  
am 6. März 1964

Ort und Zeit der zweiten Auslegung der genehmigten Bebauungspläne  
mit Zeit der Anschlagung an der Gemeindefestplatte in Untertraubenbach  
vom 9.3.1964 bis einschließlich 9.4.1964

Der Bebauungsplan ist mit dem Tage der Bekanntmachung gemäß § 12 BBauG,  
das ist am 9. März 1964, rechts verbindlich.

Untertraubenbach, den



H. Müller 17. 7. 1964  
(1. Bürgermeister)

Cham 15. 12. 61  
gezeichnet 6. 5. 63/22.8.63  
A. Aufreiter  
Architekt K. Th. Stripp  
Cham/Opf. Grünwaldstraße 4