

Deckblatt

O.Nr. 18.14 Löwendorf

Ortsabrundung nach § 34 Abs. 2 BBauG

Der Gemeinderat Grafenkirchen erläßt gem. § 34 Abs.2 des Bundesbaugesetzes in der Fassung der Bekanntmachung vom 18.8.1976 (BHB1. S. 2256) in Verbindung mit Art. 23 und 24 der Gemeindeordnung für den Freistaat Bayern in der Neufassung vom 5.12.1973, geändert durch Gesetz vom 11.11.1974 (GVBl. S. 610) folgende

S a t z u n g

§ 1

Die Grenzen der im Sinne des § 34 Abs. 1 Bundesbaugesetz im Zusammenhang bebauten Ortsteile

Grafenkirchen

Schmitzdorf

Beutelsbach

Löwendorf

der Gemeinde Grafenkirchen werden, wie in den Anlagen Nr. 1 - 4 dieser Satzung beigefügten Lagepläne M 1 : 5000 durch Rotumrandung gekennzeichnet, festgelegt.

§ 2

Diese Satzung tritt gem. § 34 Abs. 2 letzter Satz i.V.m. § 36 Abs. 2 Satz 2 und § 12 BBauG mit der Bekanntmachung der Genehmigung dieser Satzung in Kraft.

Pemfling, den 15.6.1978
Gemeinde P e m f l i n g



Haus


.....
Bürgermeister

Genehmigt mit Bescheid des Landratsamtes Cham vom 25.4.1978
Nr. Sg. 51 - 61o

Bekannt gemacht am 16.6.1978
durch Anschlag an der Amtstafel in Grafenkirchen u. Pemfling.

Abgenommen am: 17.7.1978

Pemfling, den 17.7.1978
Gemeinde Pemfling



Hausner
.....
1. Bürgermeister

Z i m m e r h o l z

H ö l l z e l l

NOR DEN

MASSTAB: M=1:5000

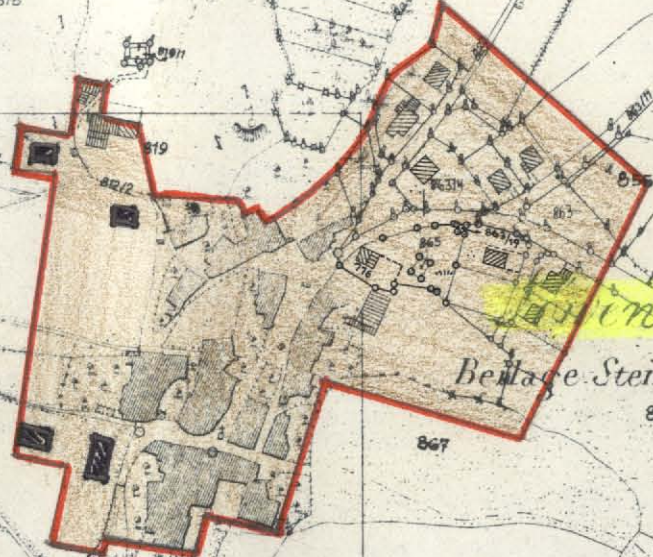
H. W.

GEMARKUNG: Grafenkirchen

R ö t z e r F e l d e r

D o r f f ä c k e r

S c h n e i d e r b i n n e n



In der Darstellung der Grenzen können Veränderungen berücksichtigt sein, die noch nicht in das Grundbuch übernommen sind. Der Gebäudenachweis kann vom Bestand abweichen.

Auschnitt aus dem Flurkataster N. O. 57-33

Herausgegeben vom Bayerischen Landesvermessungsamt

Vervielfältigung ohne Genehmigung vorbehalten.

Vermessungsamt Cham

21. Juni 1977

N. O. 57-33

Mafstab: 1:5000

Anlage Nr. 4

zur Ortsabrundungssatzung gem. § 34 Abs. 2
BBauG

für die Ortschaft **Löwendorf**

der Gemeinde Grafenkirchen

vom 15.6.1978

Genehmigt durch das Land-
ratsamt Cham

am: 25.4.1978

Cham, den 25.4.1978

.....
Thurner, ORR

Bekanntmachung der ge-
nehmigten Satzung

am: 16.6.1978

..... Pemfling den 17.7.1978

Gemeinde Grafenkirchen



.....
Bürgermeister

Deckblatt

O.Nr. 18.14.I Löwendorf 1. Änderung

Satzung zur Änderung der Ortsabrundungssatzung der
Gemeinde Pemfling (für Gemeindebereich Grafenkirchen)
vom 15.6.1978.

Der Gemeinderat Pemfling erläßt gem. § 34 Abs. 2 des
Bundesbaugesetzes in der Fassung der Bekanntmachung vom
6.7.1979 (BGBl I vom 13.7.1979 S. 949) in Verbindung
mit Art. 23 und 24 der Gemeindeordnung für den Freistaat
Bayern in der Fassung vom 5.12.1973, geändert durch
Gesetz vom 11.11.1974 (GVBl. S. 610) folgende Satzung
zur Änderung der Ortsabrundungssatzung vom 15.6.1978.

§ 1

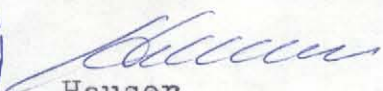
Die Grenzen des im Zusammenhang bebauten **Ortsteiles
Löwendorf** der Gemeinde Pemfling werden abweichend von
dem als Anlage Nr. 4 zur Ortsabrundungssatzung vom
15.6.1978 beigefügten Lageplans neu festgesetzt,
entsprechend der Rotumrandung, in dem diese Satzung
als Anlage Nr. 1 beigefügten Lageplans M 1 : 5000.

§ 2

Diese Änderungssatzung tritt gem. § 34 Abs. 2 letzter
Satz in Verbindung mit § 16 Abs. 2, Satz 2 und § 12
Bundesbaugesetz mit der Bekanntmachung der Genehmigung
dieser Satzung in Kraft.



Pemfling, den 8. September 1980
Gemeinde Pemfling


Hauser
1. Bürgermeister

Gemarkung Grafenkirchen

Zimmerholz

Höllzel

H. W.

Felder

Dorfacker

Bentage Stern

Schneider



Anlage 1:

zur Ortsabrundungssatzung gem. § 34 Abs. 2
BBauG

für die Ortschaft Löwendorf

der Gde. Pemfling

vom

Genehmigt durch das Land-
ratsamt Cham

Cham, den 17.9.1980..
Landratsamt

am:



[Handwritten Signature]
Girmindl
Landrat

Bekanntmachung der
neuesten Satzung

am: 06. OKT. 1980

Pemfling den 06. OKT. 1980



GEMEINDE PEMFLING

[Handwritten Signature]
.....
Unterschrift

1. Bürgermeister

Deckblatt

O.Nr. 18.14.II Löwendorf 2. Änderung

S A T Z U N G

zur Änderung der Ortsabrundungssatzung Pemfling -Ortsteil Löwendorf-
vom 08.09.1980.....

Gemäß § 34 Abs. 4 Satz 1 Nr. 3 des Baugesetzbuches (BauGB)
i.d.F. der Bek. vom 08.12.1986 (BGBI. I S. 2191) i.V.m.
Art. 23 und 24 der Gemeindeordnung für den Freistaat Bayern
(i.d.F. der Bek. vom 11.09.1989) (GVBl. S. 585, BayRS 2020-1-1-I)
erläßt die Gemeinde Pemfling..... folgende dem
Landratsamt Cham mit Schreiben vom 23.04.1991..... angezeigte
Satzung zur Änderung der Ortsabrundung für Pemfling.-Ortsteil Löwendorf-
vom 08.09.1980.....

§ 1

Der Geltungsbereich - die Grenze - des im Sinne des § 34 Abs. 4
Nr. 1 BauGB im Zusammenhang bebauten Ortsteiles Löwendorf.....
wird, wie im beiliegenden Lageplan M 1:5000 durch Rotdar-
stellung gekennzeichnet, erweitert.
Dieser Lageplan M 1:5000 mit Darstellung des Erweiterungsbe-
reiches ist Bestandteil der Satzung.

§ 2

Die Satzung - Änderungssatzung - tritt gemäß § 34 Abs. 5
letzter Satz in Verbindung mit § 22 Abs. 3, § 11 Abs. 3
und § 12 BauGB mit der öffentlichen Bekanntmachung in
Kraft.

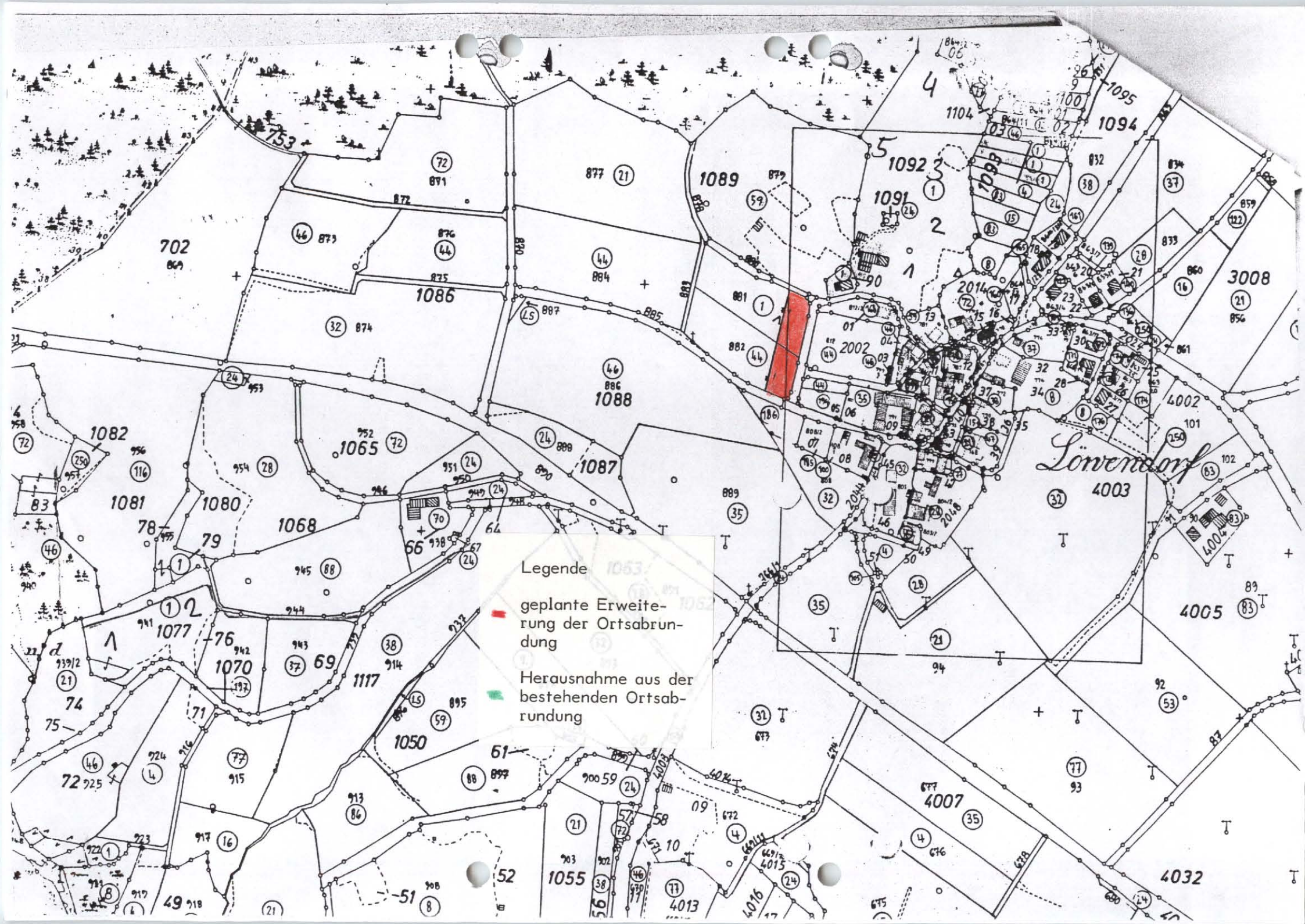
Pemfling 10. Mai 1991
.....

Gemeinde Pemfling



Hauser
Hauser
.....

1. Bürgermeister

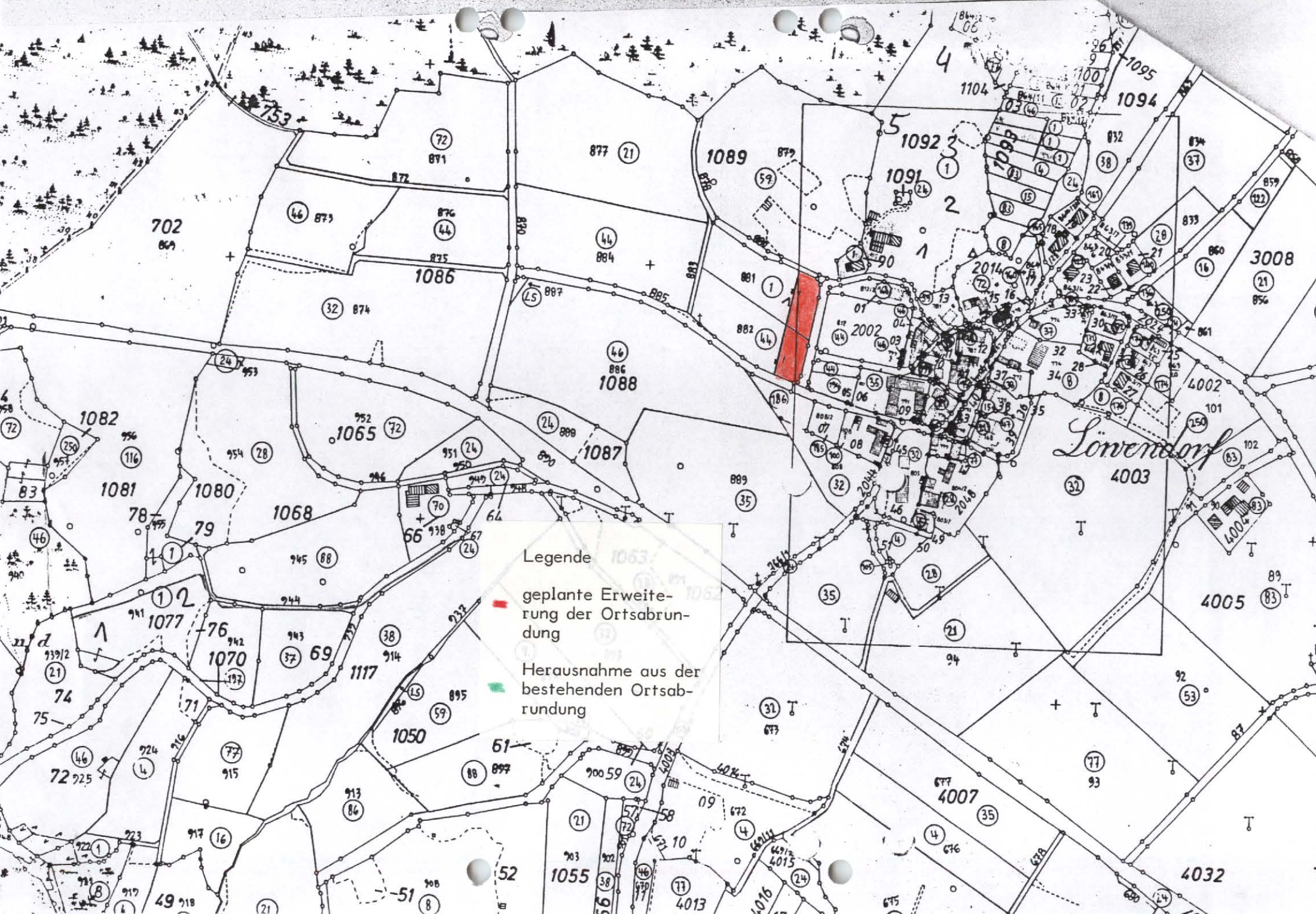


Legende

■ geplante Erweiterung der Ortsabrundung

■ Herausnahme aus der bestehenden Ortsabrundung

Löwendorf



Deckblatt

O.Nr. 18.14.III Löwendorf 3. Änderung

Satzung zur Änderung der Ortsabrundungssatzung der Gemeinde
Pemfling, OT Löwendorf v. 10.05.1991

Gemäß § 34 Abs. 4 Satz 1 Nr. 3 des Baugesetzbuches (BauGB) i.d.F. Bek. v. 08.12.1986 (BGBl. I S. 2253) i.V.m. Art. 23 u. 24 der Gemeindeordnung (GO) für den Freistaat Bayern (i.d.F. der Bek. v. 06.01.1993) (GVBl. S. 65, BayRS 2020-1-1-I) erläßt die Gemeinde Pemfling folgende dem Landratsamt Cham mit Schreiben v. 28.10.1996 angezeigte Satzung zur Änderung der Ortsabrundungssatzung für Pemfling, OT Löwendorf v. 10.05.1991.

§ 1

Der Geltungsbereich - die Grenze - des im Sinne des § 34 Abs. 4 Nr. 1 BauGB im Zusammenhang bebauten Ortsteiles Löwendorf wird, wie im beiliegenden Lageplan Maßstab 1:5000 durch Rotdarstellung gekennzeichnet, erweitert.

Dieser Lageplan M 1:5000 mit Darstellung des Erweiterungsbereiches ist Bestandteil der Satzung.

§ 2

Die Satzung - Änderungssatzung - tritt gemäß § 34 Abs. 5 letzter Satz i.V.m. § 22 Abs. 3, § 11 Abs. 3 und § 12 BauGB mit der öffentlichen Bekanntmachung in Kraft.

Pemfling, den - 3. Feb. 1997

Gemeinde Pemfling


Daiminger

1. Bürgermeister



Anlage Nr. 3

Der angeheftete Lageplan M 1:5000 ist Bestandteil der Satzung nach § 34 Abs. 4 Nr. 1 und 3 BauGB.

Mit Bescheid vom 22.01.1997, Az. 50.1-610/O.Nr. 18.24, hat das Landratsamt bezüglich der in diesem Lageplan M 1:5000 rot gekennzeichneten Fläche erklärt, daß keine Rechtsverletzung geltend gemacht wird.

Cham, 22.01.1997
Landratsamt Cham
I.A.




Altmann, Reg. Rätin



Bekanntmachung der unbeanstandeten Ortsabrundungssatzung am - 3. Feb. 1997

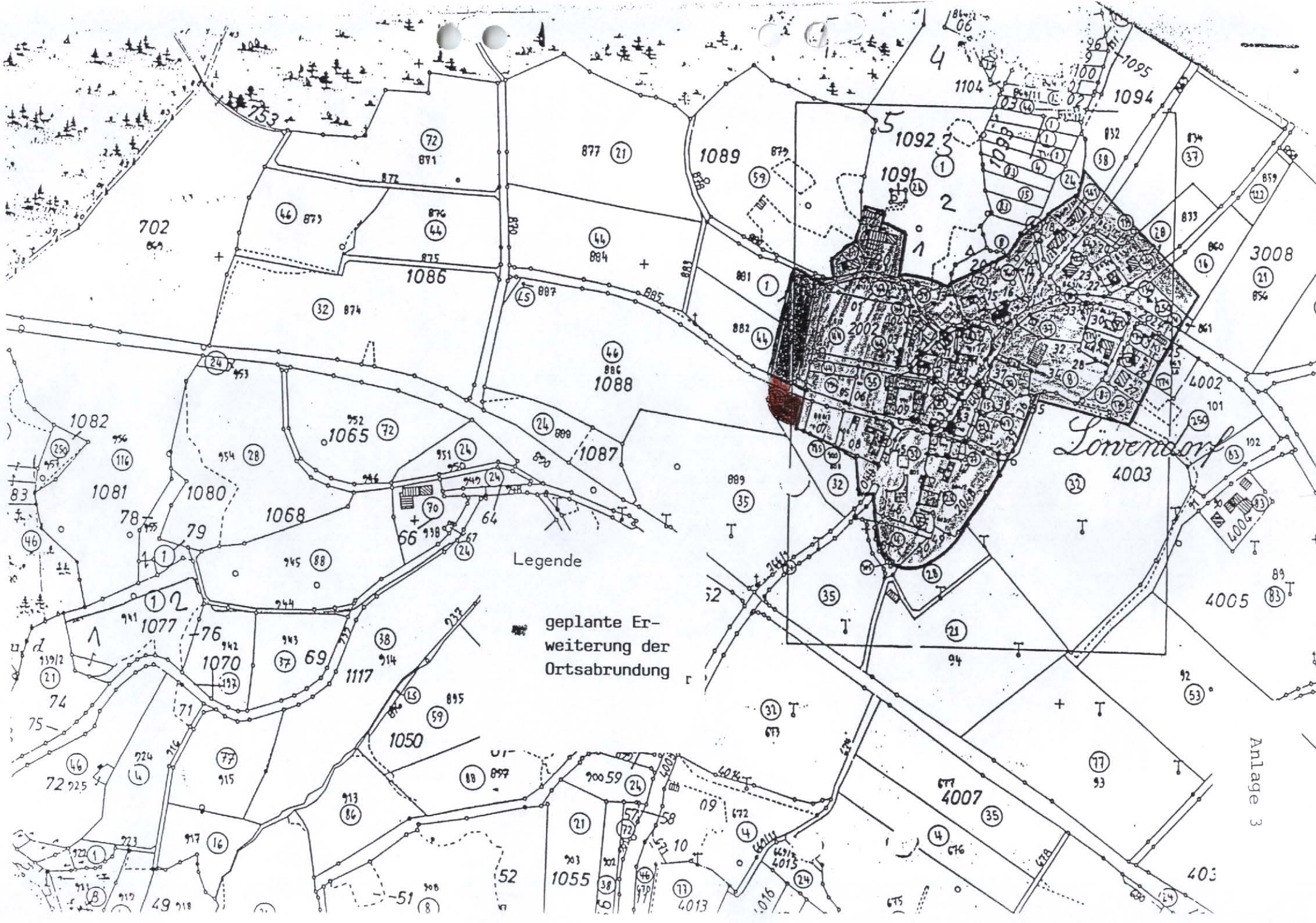
- 3. Feb. 1997

Pemfling,
Gemeinde Pemfling



.....
1. Bürgermeister





Legende

geplante Erweiterung der Ortsabrundung

Löwenort

Anlage 3

Deckblatt

O.Nr. 18.14.IV Löwendorf 4. Änderung

Satzung zur Änderung der Ortsabrundungssatzung der Gemeinde Pemfling, OT Löwendorf v. 03.02.1997

Gemäß § 34 Abs. 4 Satz 1 Nr. 3 des Baugesetzbuches (BauGB) i.d.F. Bek. v. 08.12.1986 (BGBl. I S. 2253) i.V.m. Art. 23 u. 24 der Gemeindeordnung (GO) für den Freistaat Bayern (i.d.F. der Bek. v. 06.01.1993) (GVBl. S. 65, BayRS 2020-1-1-I) erläßt die Gemeinde Pemfling folgende dem Landratsamt Cham mit Schreiben vom01.07.1997..... angezeigte Satzung zur Änderung der Ortsabrundungssatzung für Pemfling, OT Löwendorf v. 03.02.1997.

§ 1

Der Geltungsbereich - die Grenze - des im Sinne des § 34 Abs. 4 Nr. 1 BauGB im Zusammenhang bebauten Ortsteiles Löwendorf wird, wie im beiliegenden Lageplan Maßstab 1 : 5000 durch Rotdarstellung gekennzeichnet, reduziert. Dieser Lageplan M 1 : 5 000 mit Darstellung der herausgenommenen Fläche ist Bestandteil der Satzung.

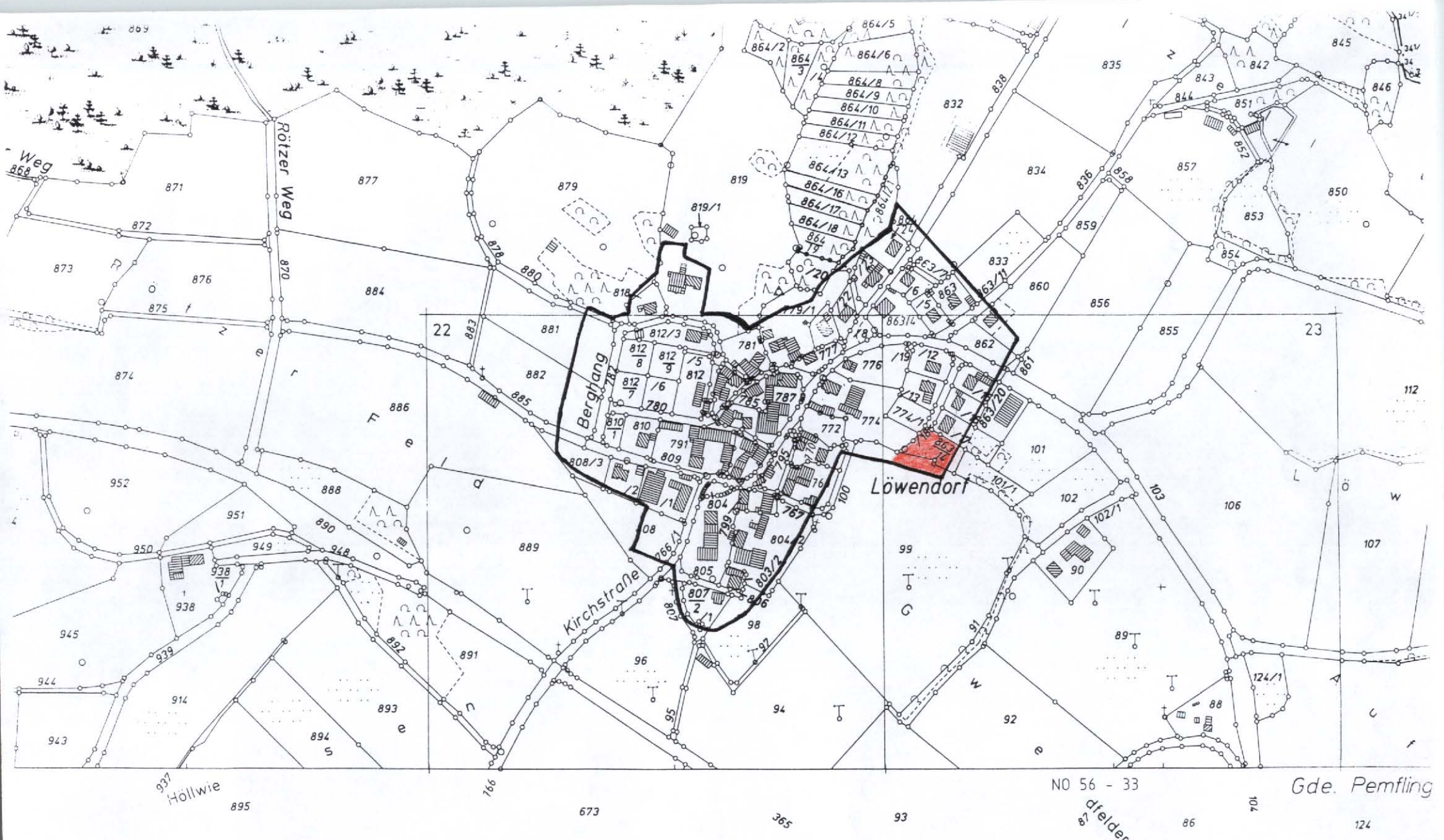
§ 2

Die Satzung - Änderungssatzung - tritt gemäß § 34 Abs. 5 letzter Satz i.V.m. § 22 Abs. 3, § 11 Abs. 3 und § 12 BauGB mit der öffentlichen Bekanntmachung in Kraft.

Pemfling, den **31. Juli 1997**
Gemeinde Pemfling


Daiminger
1. Bürgermeister





Maßstab = 1 5000


Erstellung von Auszügen aus dem Katasterkartenwerk ist der das...

Anlage 1

Der angeheftete Lageplan M 1:5000 ist Bestandteil der Änderungssatzung nach § 34 Abs. 4 Nr. 1 BauGB.

Mit Schreiben vom 21.07.1997 Az. 50.1-610/O.Nr. 18.25 erklärt das Landratsamt Cham, daß bezüglich dieser Änderungssatzung keine Rechtsverletzung geltend gemacht wird.

Cham, den 21.07.1997
Landratsamt Cham
I.A.


Altmann
Reg. Rätin

Bekanntmachung der genehmigten Änderungssatzung am: **31. Juli 1997**

Pemfling, den **31. Juli 1997**

Gemeinde Pemfling


.....
1. Bürgermeister



Deckblatt

O.Nr. 18.14.V Löwendorf 5. Änderung

Satzung zur Änderung der Ortsabrundungssatzung der Gemeinde Pemfling , OT Löwendorf vom 31.07.1997

Gemäß § 34 Abs. 4 Satz 1 Nr. 3 des Baugesetzbuches (BauGB) i.d.F. der Bek. v. 27.08.1997 (BGBl. I.S. 2141) i.V.m. Art. 23 u. 24 der Gemeindeordnung (GO) für den Freistaat Bayern (i.d.F. der Bek. v. 22.08.1998, GVBl S. 796, BayRS 2020-1-1-I) erlässt die Gemeinde Pemfling folgende dem Landratsamt Cham mit Bescheid vom 01.07.2003 genehmigte Satzung zur Änderung der Ortsabrundungssatzung für Pemfling, OT Löwendorf vom 31.07.1997

§ 1

Der Geltungsbereich –die Grenze- des im Sinne des § 34 Abs. 4 Nr. 1 BauGB im Zusammenhang bebauten Ortsteiles Löwendorf wird, wie im beiliegenden Lageplan Maßstab 1 : 5 000 durch Rotdarstellung gekennzeichnet, erweitert.
Dieser Lageplan M 1 : 5 000 mit Darstellung des Erweiterungsbereiches ist Bestandteil der Satzung.

§ 2

Die Satzung –Änderungssatzung tritt gemäß § 34 Abs. 5 letzter Satz i.V.m. § 10 Abs. 3 BauGB mit der Bekanntmachung in Kraft.

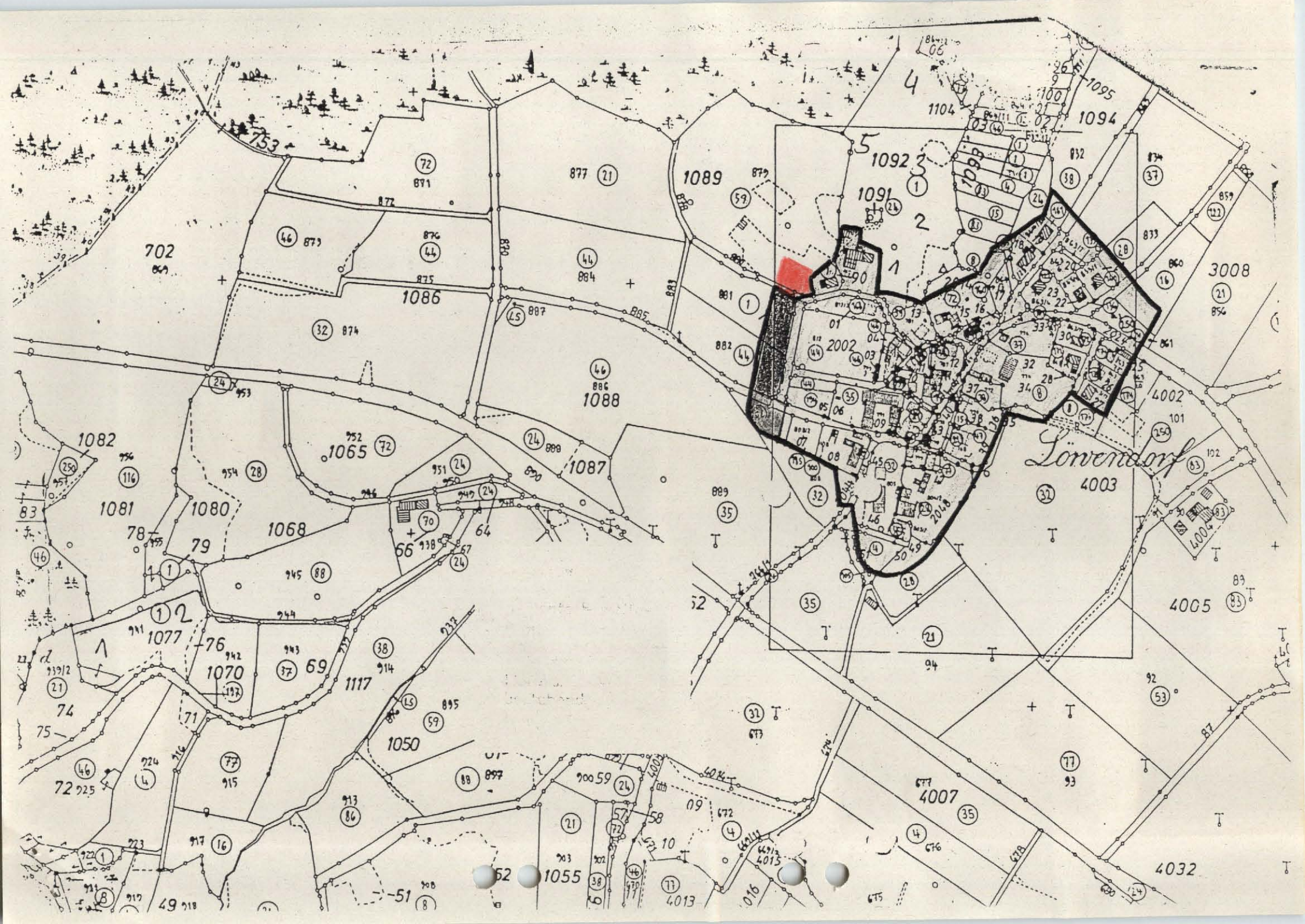
Pemfling, den 08. Juli 2003

Gemeinde Pemfling


Damminger

1. Bürgermeister





Deckblatt

O.Nr. 18.14.VI Löwendorf 6. Änderung

Satzung zur Änderung der Ortsabrundungssatzung der Gemeinde Pemfling , OT Löwendorf v. 08.07.2003

Gemäß § 34 Abs. 4 Satz 1 Nr. 3 des Baugesetzbuches (BauGB) i.d.F. der Bek. v. 27.08.1997 (BGBl. I.S. 2141) i.V.m. Art. 23 u. 24 der Gemeindeordnung (GO) für den Freistaat Bayern (i.d.F. der Bek. v. 22.08.1998, GVBl. S. 796, BayRS 2020-1-1-I) erlässt die Gemeinde Pemfling folgende dem Landratsamt Cham mit Schreiben vom 18.05.2004 angezeigte Satzung zur Änderung der Ortsabrundungssatzung für Pemfling, OT Löwendorf v. 08.07.2003.

§ 1

Der Geltungsbereich –die Grenze- des im Sinne des § 34 Abs. 4 Nr. 1 BauGB im Zusammenhang bebauten Ortsteiles Löwendorf wird, wie im beiliegenden Lageplan Maßstab 1 : 5.000 durch Rotdarstellung gekennzeichnet, reduziert. Dieser Lageplan M 1 : 5.000 mit Darstellung der herausgenommenen Fläche ist Bestandteil der Satzung.

§ 2

Die Satzung –Änderungssatzung- tritt gemäß § 34 Abs. 5 letzter Satz i.V.m. § 22 Abs. 3, § 11 Abs. 3 und § 12 BauGB mit der öffentlichen Bekanntmachung in Kraft.

Pemfling, den 25. Juni 2004

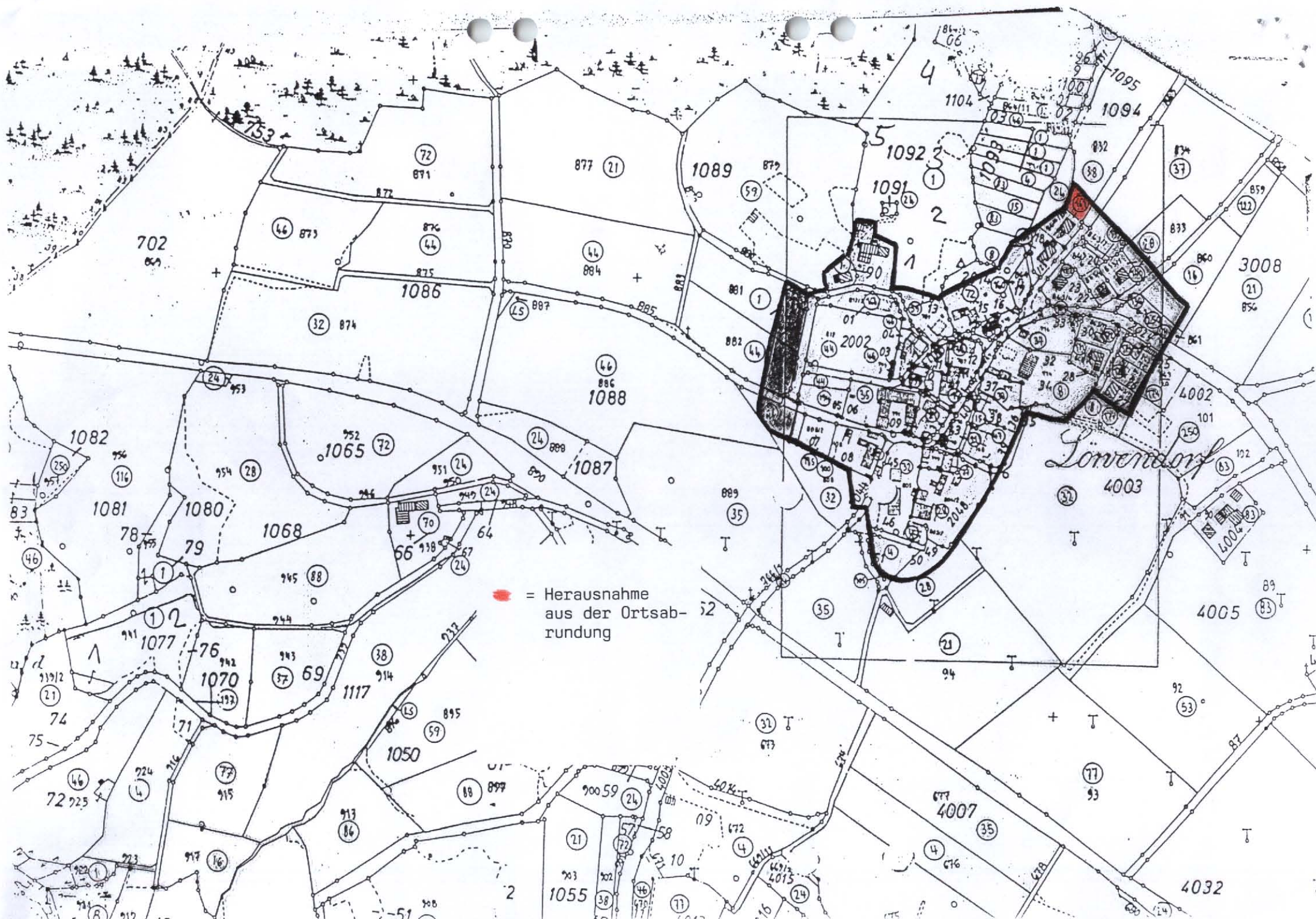
Gemeinde Pemfling




Dalminger

1. Bürgermeister





 = Herausnahme
aus der Ortsab-
rundung

Lorenzenhof