

Deckblatt

O.Nr. 18.04 Kreuth

Gemeinde Pemfling

Ortsabrundungssatzung nach § 34 Abs. 2 des Bundesbaugesetzes (BBauG)

Der Gemeinderat Pemfling erläßt gem. § 34 Abs. 2 des Bundesbaugesetzes in der Fassung der Bekanntmachung vom 18.8.1976 (BGBl. I S. 2256) in Verbindung mit Art. 23 und 24 der Gemeindeordnung (GO) für den Freistaat Bayern in der Neufassung vom 5.12.1973, geändert durch Gesetz vom 11.11.1974 (GVBl. S. 610) folgende

S a t z u n g

§ 1

Die Grenzen der im Sinne des § 34 Abs. 1 Bundesbaugesetz im Zusammenhang bebauten Ortsteile

Pemfling ✓

Großbergerdorf ✓

Großbergerdorf - Siedlung ✓

Kreuth ✓

Rackelsdorf ✓

Kager ✓

Pitzling ✓

Haid

Elsing ✓

Engelsdorf


der Gemeinde Pemfling werden, wie in den als Anlagen Nr. 1 - 10 dieser Satzung beigefügten Lagepläne M 1 : 5 000 durch Rotumrandung gekennzeichnet, festgelegt.

§ 2

Diese Satzung tritt gem. § 34 Abs. 2 letzter Satz i.V.m. § 16 Abs. 2 Satz 2 und § 12 BBauG mit der Bekanntmachung der Genehmigung dieser Satzung in Kraft.

Pemfling, den 4. Februar 1978

Gemeinde Pemfling


1. Bürgermeister

Genehmigt mit Bescheid des Landratsamtes Cham vom 14.2.1978.


Cham, den 14.2.1978

Landratsamt

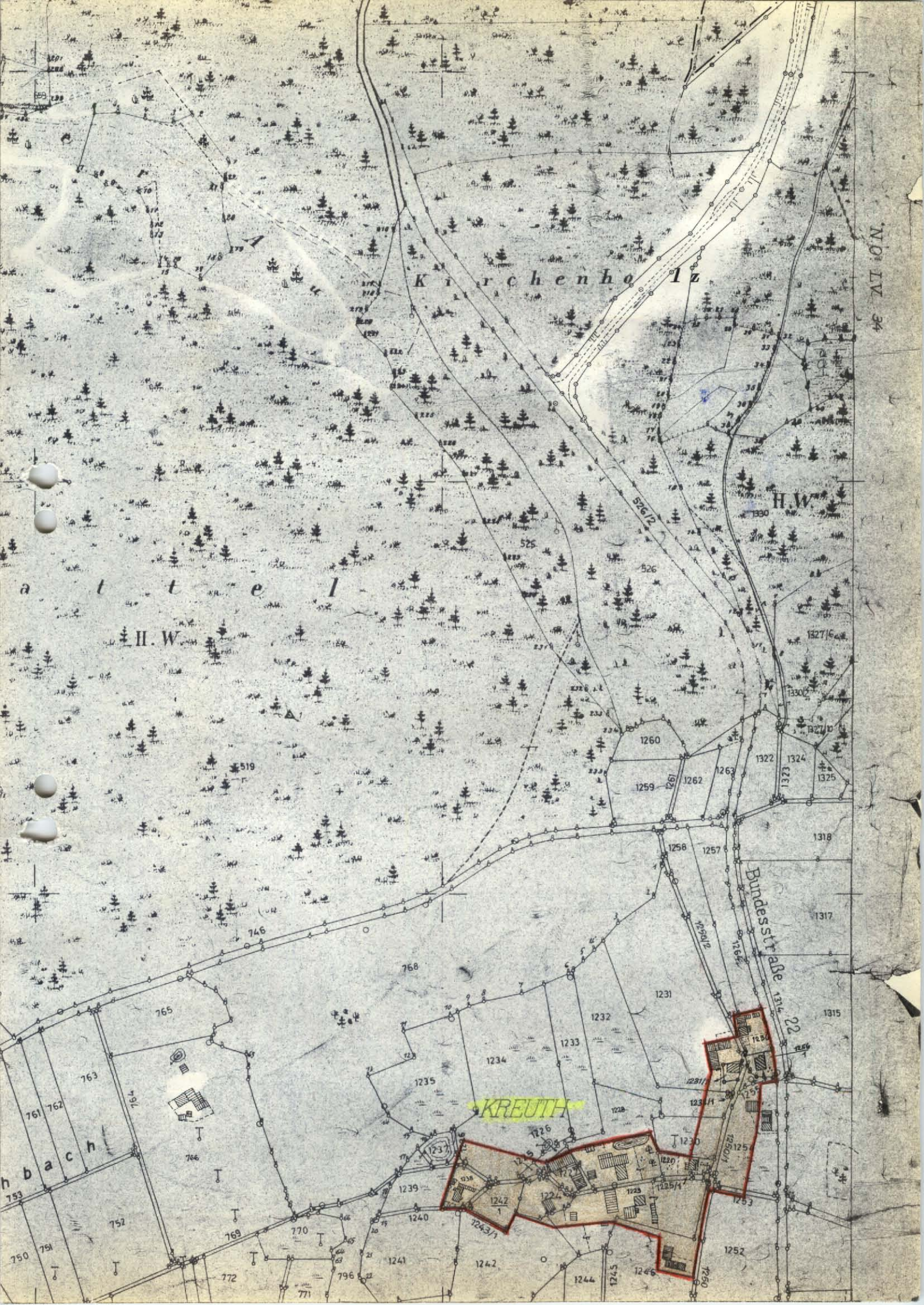
I.A.

Thurner,
Oberregierungsrat

Bekannt gemacht am: *28.3.78*
Pemfling, den *31.3.1978*
Gemeinde Pemfling


Unterschrift

1. Bürgermeister



Kirchenthalz

H.W.

H.W.

KREUTH

Bunnesstabe Nr. 22

46 17 0 N.

a t t e l

h b a c h

Anlage Nr. 4

zur Ortsabrundungssatzung gem. § 34 Abs. 2 BBauG

für die Ortschaft **Kreuth**
der Gemeinde Pemfling

vom *4. 2. 1978*



Genehmigt durch das Land-
ratsamt Cham am: *14. 2. 78*

Cham, den *14. 2. 78*

Heiner ORF
Unterschrift

Bekanntmachung der genehmigten
Satzung am: *28. 3. 78*

Pemfling den *31. 3. 78*
.....

Gemeinde Pemfling

Pemfling
.....
Unterschrift
1. Bürgermeister

Deckblatt

O.Nr. 18.04.I Kreuth 1. Änderung

O.Nr. 18.04.I.
Bestandskraft: "06.05.2009"
§ 50



Satzung zur Änderung der Ortsabrundungssatzung der Gemeinde Pemfling, OT Kreuth v. 04.02.1978

Gemäß § 34 Abs. 4 Satz 1 Nr. 3 des Baugesetzbuches (BauGB) i.d.F. der Bek. v. 23.09.2004 (BGBl. I.S. 2414) i.V.m. Art. 23 u. 24 der Gemeindeordnung (GO) für den Freistaat Bayern (i.d.F. der Bek. v. 22.08.1998, GVBl. S. 796, BayRS 2020-1-1-I) erlässt die Gemeinde Pemfling folgende dem Landratsamt Cham mit Schreiben vom 19.03.2009 angezeigte Satzung zur Änderung der Ortsabrundungssatzung für Pemfling, OT Kreuth v. 04.02.1978.

§ 1

Der Geltungsbereich –die Grenze- des im Sinne des § 34 Abs.4 Nr. 1 BauGB im Zusammenhang bebauten Ortsteiles Kreuth wird, wie im beiliegenden Lageplan Maßstab 1 : 5.000 durch Rotdarstellung gekennzeichnet, reduziert. Dieser Lageplan M 1 : 5.000 mit Darstellung der herausgenommenen Fläche ist Bestandteil der Satzung.

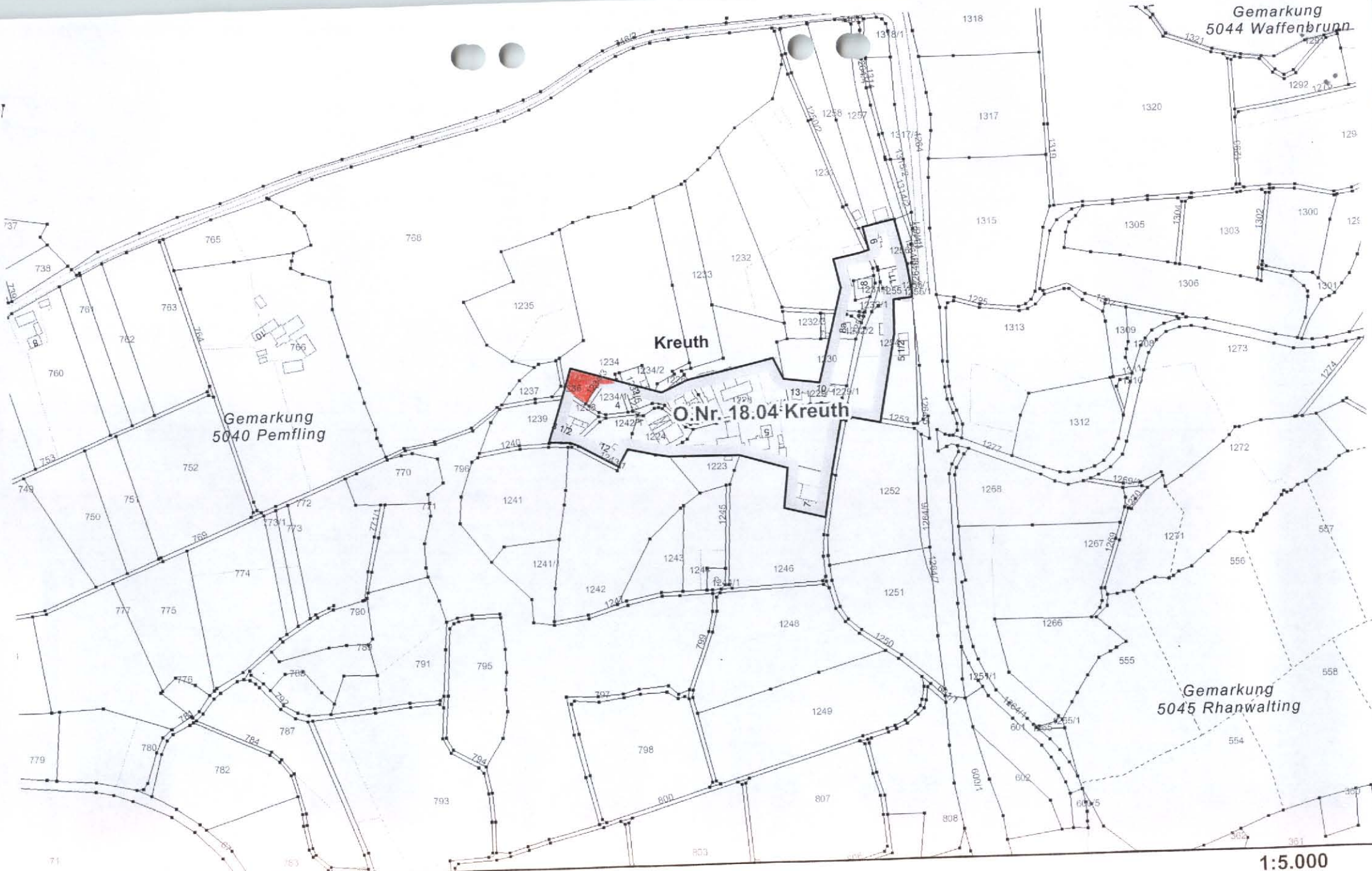
§ 2

Die Satzung –Änderungssatzung- tritt gemäß § 34 Abs. 6 letzter Satz i.V.m. § 10 Abs. 3 BauGB mit der öffentlichen Bekanntmachung in Kraft.

Pemfling, den 06. Mai 2009
Gemeinde Pemfling

Haberl
Erster Bürgermeister





Ortsabrundung Kreuth

1:5.000

Geocoordinate: 4. Bayerische Vermessungsverwaltung
 (www.verm.bayern.de)
 Datenübertragung: Landratsamt Cham
 (www.landratsamt.cham.de)
 Datum: 1.1.2011
 Maßstab: 1:5.000

