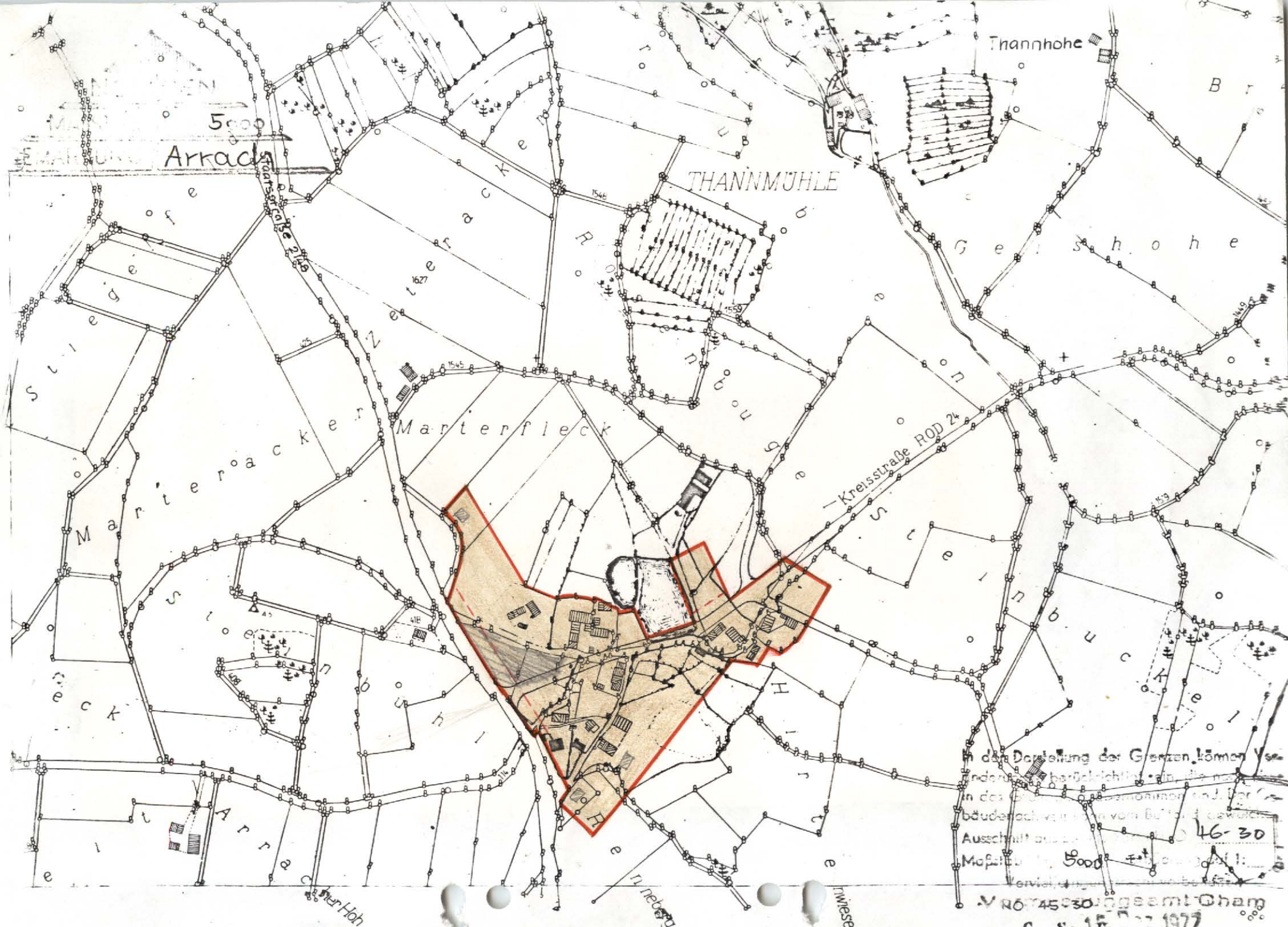


Deckblatt

O.Nr. 07.07 Eckerzell



5000
Arrach

THANNMÜHLE

Marterfleck

Kreisstraße R0D 24

In der Darstellung der Grenzen können Verschiedenheiten herbeizuführen in die man in das Gebiet einmündet und für Gebäude vor dem Bau für die gewöhnliche Ausschnitt aus dem 46-30 Maßstab 1:5000

N 60745030 Gesamt-Chart

Gr. St. 18. 1977

Anlage Nr. 1

zur Ortsabrundungssatzung gem. § 34 Abs. 2BLauG
für die Ortschaft Eckerzell

des Marktes Falkenstein

vom

Genehmigt durch das Land-
ratsamt Cham am

Cham, den 8.2.1979

8.2.1979.....



.....
T. Werner, ORR

Bekanntmachung der genehmigten
Satzung

19. FEB. 1979

am:

Falkenstein

16. MRZ. 1979

..... den
Markt Falkenstein

.....

Unterschrift

1. Bürgermeister

Ortsabrundungssatzung:

Nach § 34 Abs. 2 BBauG i.d.F. der Bekanntmachung vom 18.8.1976 (BGBl. I S. 2256) in Verbindung mit Art. 23 und 24 der Gemeindeordnung für den Freistaat Bayern in der Neufassung vom 5.12.1973, geändert durch Gesetz vom 11.11.1974 (GVBl. S. 610) beschließt der Marktrat Falkenstein folgende

S a t z u n g

§ 1

Die Grenzen des im Sinne des § 34 Abs. 1 BBauG im Zusammenhang bebauten Ortsteiles **Eckerzell** der Gemeinde Falkenstein werden, wie in dem als Anlage Nr. 1 dieser Satzung beigefügten Lageplan M 1:5000 durch Rotumrandung gekennzeichnet, festgelegt.

§ 2

Diese Satzung tritt gem. § 34 Abs. 2 letzter Satz i.V.m. § 16 Abs. 2 Satz 2 und § 12 BBauG mit der Bekanntmachung der Genehmigung dieser Satzung in Kraft.

Falkenstein, den 29.08.1978

MARKT FALKENSTEIN



M. Kulzer
(Kulzer)

1. Bürgermeister

Genehmigt mit Bescheid des Landratsamtes Cham

vom 8.2.79 Nr. 57-610-17



Cham den 8.2.79
i.A.

Unterschrift

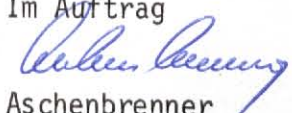
BEKANNTMACHUNGSVERMERK

Die Ortsabrundungssatzungen des Marktes Falkenstein für die Ortsteile **Eckerzell**, Arrach, Erpfenzell, Witzenzell, Woppmannszell, Gfäll und Völling wurden gem. § 33 der Geschäftsordnung für den Marktgemeinderat Falkenstein ab 19.2.1979 bei der Geschäftsstelle der Verwaltungsgemeinschaft Falkenstein im Rathaus in Falkenstein zur Einsichtnahme während der allgemeinen Geschäftsstunden niedergelegt.

Auf die Niederlegung wurde durch Anschlag an den gemeindlichen Anschlagtafeln und durch eine Bekanntmachung im Amtsblatt für den Landkreis Cham vom 23.2.1979 hingewiesen. Die Anschläge mit der Bekanntgabe wurden am 19.2.1979 angeheftet und am 13.3.1979 wieder abgenommen.

Falkenstein, den 14. März 1979
VERWALTUNGSGEMEINSCHAFT FALKENSTEIN

Im Auftrag


Aschenbrenner



Deckblatt

O.Nr. 07.07.I Eckerzell 1. Änderung

O. Nr. 07.07. I
Bestandskraft: 28.04.2015
S. 50

Satzung

zur Änderung der Ortsabrundungssatzung vom 29.08.1978

Gemäß § 34 Abs. 4 Satz 1 Nr. 1 und Nr. 3 des Baugesetzbuches (BauGB) i.d.F. der Bekanntmachung vom 23.09.2004, zuletzt geändert durch Art. 1 des Gesetzes vom 20.11.2014 in Verbindung mit Art. 23 und 24 der Gemeindeordnung für den Freistaat Bayern i.d.F. der Bekanntmachung vom 22.08.1998, zuletzt geändert durch Verordnung vom 22.07.2014 erlässt der Markt Falkenstein folgende Satzung zur Änderung der Ortsabrundungssatzung vom 29.08.1978:

§ 1

Die Grenzen des im Sinne des § 34 Abs. 1 BauGB im Zusammenhang bebauten Ortsteiles Eckerzell werden, wie im beiliegenden Lageplan M 1:2.500 durch Rotumrandung gekennzeichnet, festgelegt.

§ 2

Die Satzung tritt gemäß § 34 Abs. 6 Satz 2 BauGB in Verbindung mit § 10 Abs. 3 BauGB mit der Bekanntmachung in Kraft.

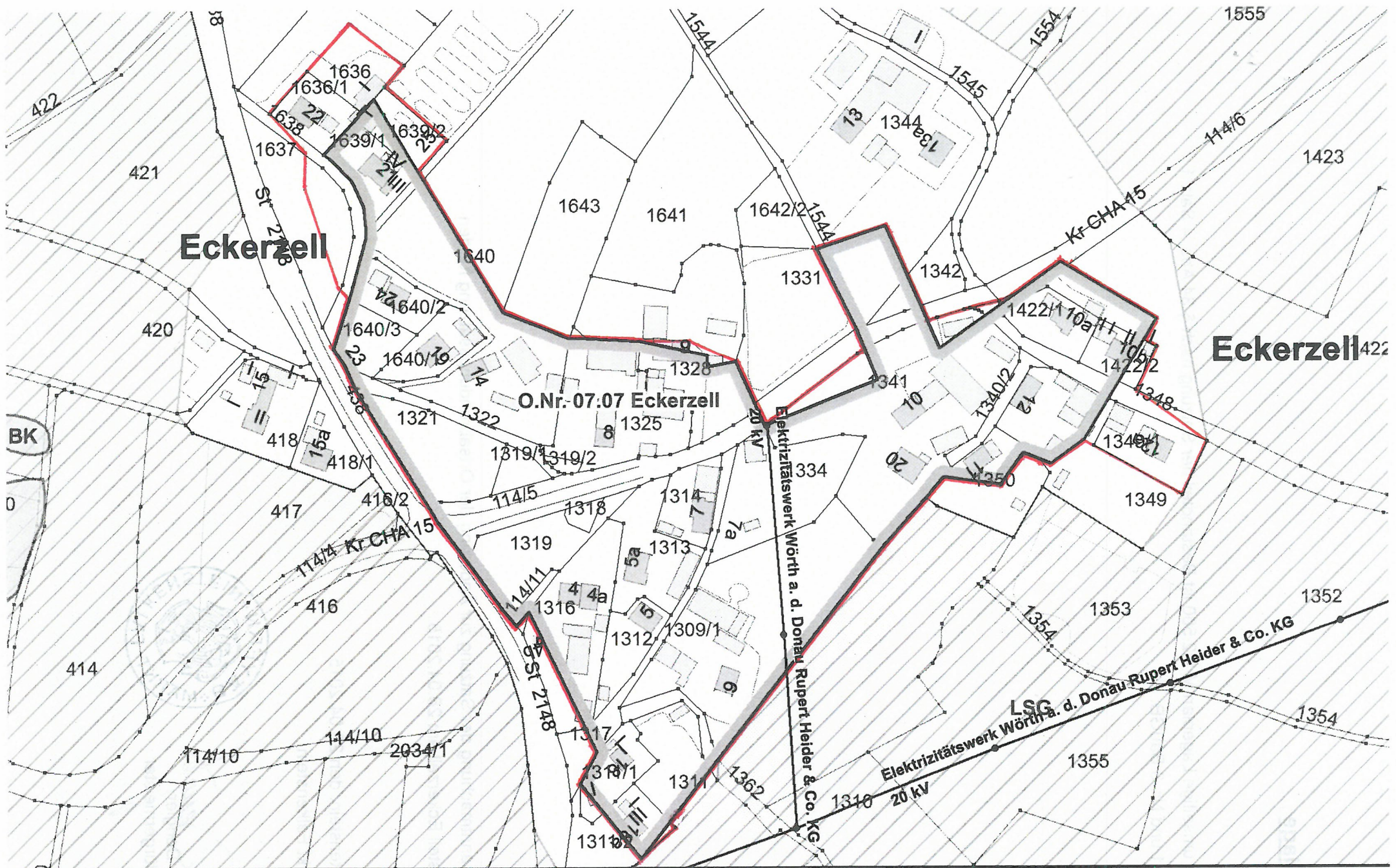
Gleichzeitig tritt die Ortsabrundungssatzung vom 29.08.1978 außer Kraft.

Falkenstein, den 17.03.2015

Markt Falkenstein




Dengler
1. Bürgermeister



Stand: 17.03.2015

Geobasisdaten: © Bayerische Vermessungsverwaltung
www.geodaten.bayern.de

Datenaufbereitung: Landratsamt Cham
www.landkreis-cham.de

Rechtlicher Hinweis der Bayerischen Vermessungsverwaltung:
 „Die Darstellung der Flurkarte ist als Eigentumsnachweis nicht geeignet.“

Ortsabrundungssatzung Eckerzell

1:2.500