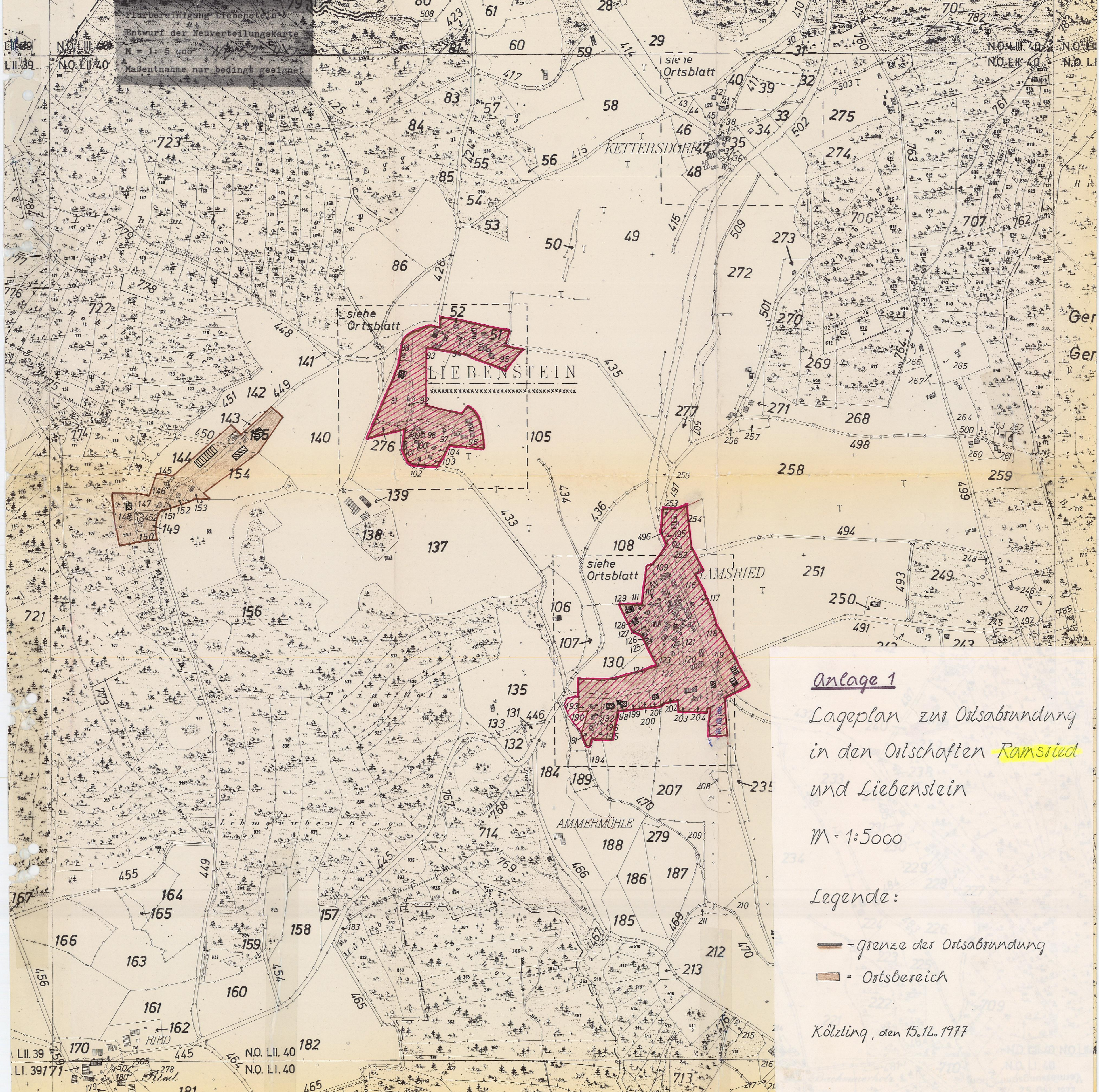


# **Deckblatt**

**O.Nr. 12.02 Liebenstein**



Flurbereinigung Liebenstein  
 Entwurf der Neuverteilungskarte  
 M = 1:5 000  
 Maßentnahme nur bedingt geeignet



Anlage 1  
 Lageplan zur Ortsabrundung  
 in den Ortschaften **Ramsried**  
 und Liebenstein

M = 1:5000

Legende:

-  = Grenze der Ortsabrundung
-  = Ortsbereich

Kölzting, den 15.12.1977

Satzung zur Änderung der Satzung vom 19. 12. 1977 Nr. VI - 610 zur Ortsab-  
rundung für die Ortschaften Ramsried und Liebenstein gem. § 34 Abs. 2  
BBauG

---

Gemäß § 34 Abs. 2 Bundesbaugesetz (BBauG) i. d. Fassung der Bekannt-  
machung vom 18. 8. 1976 (BGBl. I S. 2256) i. V. m. Art. 23 und 24 der  
Gemeindeordnung für den Freistaat Bayern vom 25. 1. 1952 (BayBS I S. 461)  
in der derzeit gültigen Fassung erläßt die Stadt Kötzing folgende

S A T Z U N G

zur Änderung der Satzung vom 19. 12. 1977 Nr. VI - 610 zur Ortsabrundung  
für die Ortschaften Ramsried und Liebenstein gem. § 34 Abs. 2 BBauG.

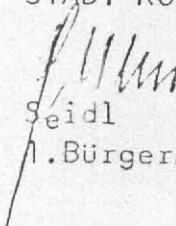
§ 1

Die im Sinne des § 34 Abs. 1 BBauG im Zusammenhang bebaute Ortsteile Rams-  
ried und Liebenstein der Gemeinde Kötzing, werden im Ortsteil Ramsried  
durch Einbeziehung einer Teilfläche des Grundstückes Fl.St.Nr. 510, welche  
in dem als Anlage Nr. 1 dieser Satzung beigefügten Lageplan M 1 : 5000  
durch Braunumrandung gekennzeichnet und mit der Nummer 190 ausgewiesen  
ist, erweitert.

§ 2

Diese Satzung tritt mit ihrer Bekanntmachung in Kraft.

Kötzing, den 27. Januar 1978  
STADT KÖTZTING

  
Seidl  
1. Bürgermeister

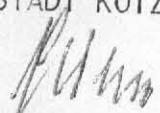
Vorstehende Satzung wurde durch die Regierung der Oberpfalz mit Ent-  
schließung vom ..... 29. März 1978 ..... Nr. 220-1191 CHA ..... genehmigt.  
902/78

Regensburg, den ..29. 3. 1978....

.....  
gez. Mauthner Oberregierungsrat  
.....  
Unterschrift

Die genehmigte Satzung wurde durch Anschlag an die Amtstafel im Rathaus Kötzing am 13. April 1978 und Veröffentlichung in den Tageszeitungen der Kötztlinger Umschau und der Kötztlinger Zeitung am 15.4.1978 bekanntgemacht.

Kötzing, den 12. April 1978  
STADT KÖTZTING

  
Seidl  
1. Bürgermeister



# **Deckblatt**

**O.Nr. 12.02.I Liebenstein 1. Änderung**

# ERGÄNZUNGSSATZUNG

Aufgrund des § 34 Abs. 4 Nr. 3 des Baugesetzbuches (BauGB) i. d. F. vom 23. September 2004 (BGBl. IS 2414), zuletzt geändert durch Art. 1 des Gesetzes vom 21. Dezember 2006 (BGBl. IS 3316) i. V. m. Art. 23 ff der Gemeindeordnung – GO i. d. F. der Bek. vom 22. August 1998 (GVBl. S. 796, BayRS 2020-1-1-I) hat der Stadtrat der Stadt Bad Kötzing am 26.07.2011 folgende Satzung beschlossen.

## **§ 1 Gegenstand**

Die Grenzen der im Zusammenhang bebauten Ortsteile „Ramsried – Liebenstein“ der Stadt Bad Kötzing werden festgelegt.

## **§ 2 Abrundung**

Der im Zusammenhang bebauten Ortsteile „Ramsried – Liebenstein“ Ortsteil Liebenstein wird durch folgende Außenbereichsgrundstücke abgerundet.

Betroffene Grundstück Fl.Nr. 3, 11, (Verkehrsfläche), 4, 4/1, 22, 23, 24, 26 und 179 (TF),  
sowie die Fl.Nr. 4/2, 4/3, 4/4, 4/5, 4/6, 19/1, 19/2, 19/3 und 179/1 der Gemarkung Liebenstein.

## **§ 3 Räumlicher Geltungsbereich**

Die Grenzen der abgerundeten, im Zusammenhang bebauten Ortsteile „Ramsried – Liebenstein“ Ortsteil Liebenstein der Stadt Bad Kötzing sind im Lageplan vom 28.06.2011, M = 1:5000 dargestellt. Dieser ist Bestandteil der Satzung.

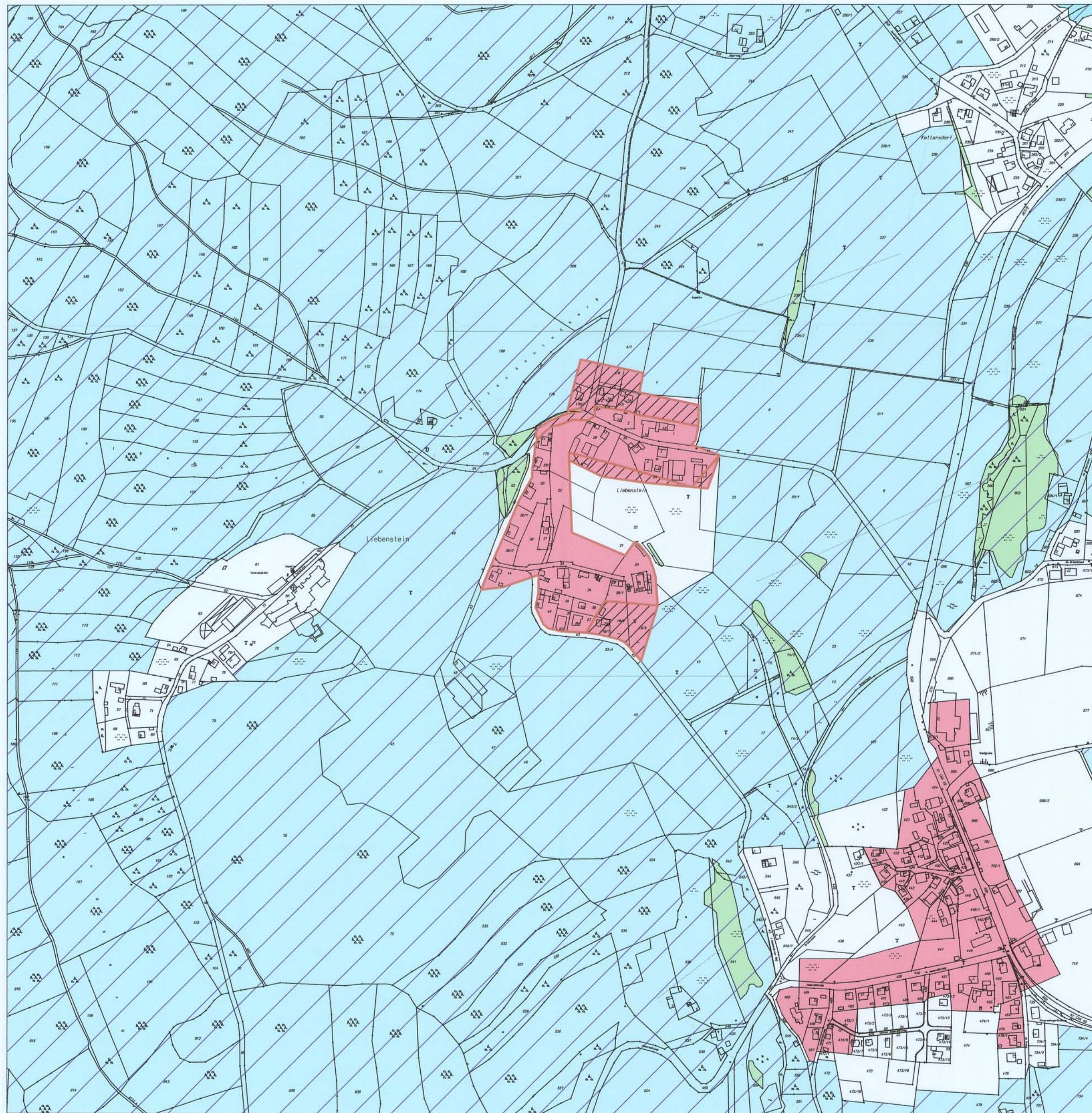
## **§ 4 In-Kraft-Treten**

Diese Satzung tritt mit der ortsüblichen Bekanntmachung nach § 10 abs. 3 BauGB in Kraft.

Bad Kötzing, 18. 02. 2009  
Geändert am 27.09.2010  
Geändert am 28.06.2011

---

Ludwig  
Erster Bürgermeister



LAGEPLAN M. 1:5000

# STADT BAD KÖTZTING

- KNEIPPHEILBAD -



Stadt Bad Kötzting  
 Stadtbauamt  
 Herrenstraße 5

93444 Bad Kötzting

Tel.: 09941 / 602 - 0  
 Fax: 09941 / 602 -130  
 Email: poststelle@bad-koetzting.de  
 Internet: http://www.bad-koetzting.de

STADT BAD KÖTZTING - LANDKREIS CHAM - REG.BEZIRK OBERPFALZ

**ANLAGE 1:** Lageplan zur Erweiterung und Ergänzung der Ortsabrundung "Ramsried - Liebenstein" der Stadt Bad Kötzting

**Legende:**

- Grenze der Ortsabrundung
- Ortsbereich
- Erweiterungsbereich
- Biotop
- Landschaftsschutzgebiet

ANLAGE  
1

PLANUNG:

*Costa*  
 Dipl. Ing. (FH) Costa  
 Stadtbaumeister

Stadtbauamt  
 Bad Kötzting



GEZ.: Schmidl 17. 02. 2009	GEÄND.: Schmidl 27. 09. 2010	GEÄND.: Schmidl 28. 06. 2011	GEÄND.:	MASSTAB: 1 : 5.000
----------------------------------	------------------------------------	------------------------------------	---------	-----------------------