
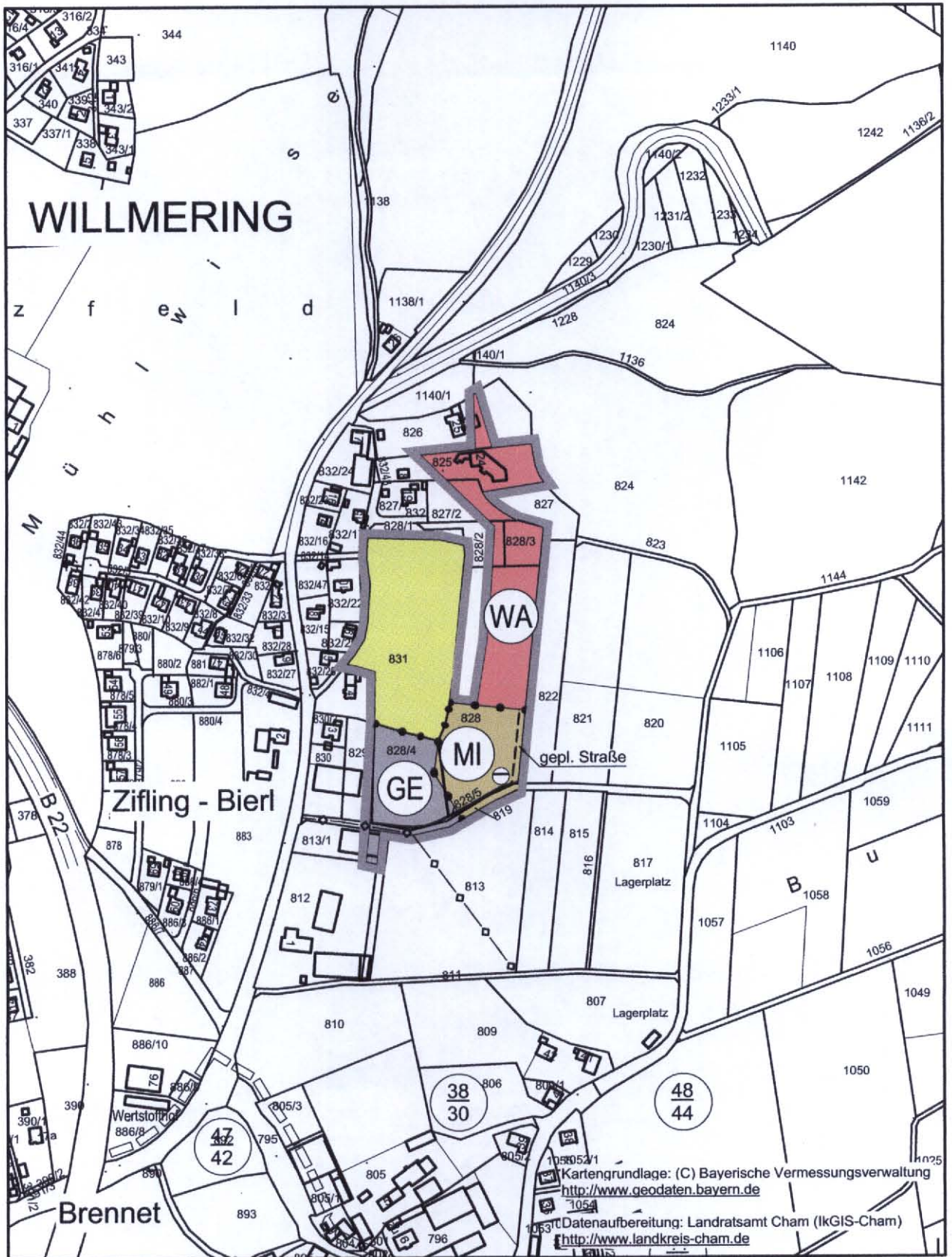


M 1 : 5000



Rechtskräftiger Flächennutzungsplan










M 1 : 5000



14. Änderung des Flächennutzungsplanes

1. Zeichenerklärung

	Flächen für die Landwirtschaft
	Allgemeine Wohngebiete (§4 BauNVO 1990)
	Mischgebiete (§6 BauNVO 1990)
	Gewerbegebiete (§8 BauNVO 1990)
	Abgrenzung des Änderungsbereiches
	Hauptabwasserleitung unterirdisch
	Nutzungstrennlinie
	Flächen für die Abwasserbeseitigung (Pumpstation)