









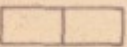










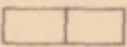


ZEICHENERKLÄRUNG

ART DER BAULICHEN NUTZUNG

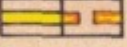




	WOHNBAUGEBIETE	ALLGEMEINE WOHNGEBIETE (WA)
	GEMISCHTE BAUGEBIETE	MISCHGEBIETE (MI) DORFGEBIETE (MD)
	GEWERBLICHE BAUGEBIETE	GEWERBEGBIET (GE)
	SONDERBAUGEBIETE	FERIENHAUSGEBIET (SO _F)

BAULICHE ANLAGEN U. EINRICHTUNGEN GEMEINBEDARF




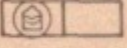


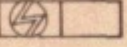

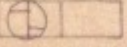





VORH GEPL		GEMEINBEDARFSFLÄCHE	
		VERWALTUNGSGEBÄUDE	
		FEUERWEHRHAUS	
		KINDERGARTEN	
			
			
			
			
			
			
			

VORH GEPL			SCHULE
			POST
			KIRCHE, KAPELLE
			
			
			
			
			
			
			
			





VERKEHRSFLÄCHEN

VORH GEPL		KLASSIFIZIERTE STRASSEN MIT BAUVERBOTSSTREIFEN	 BAUBESCHRÄNKUNGSZONE  BAUVERBOTSZONE  STRASSE
		PARKPLATZ	
		SONSTIGE ÖRTL. STRASSEN U. WEGE	
			 ORTSDURCHFARTSGRENZE
			 STRASSENTRASSE GEPL. (DETAILPLANUNG NOCH NICHT VORHANDEN)

VERSORGUNGS-, ABWASSER UND ABFALLANLAGEN

VORH GEPL		VERSORGUNGS-, ABWASSER- ODER ABFALLANLAGEN	VORH GEPL		STARKSTROMFREIL. MIT SCHUTZSTREIFEN
		ABWASSERLEITUNG			HOCHBEHÄLTER
		KLÄRANLAGE			TRAFOSTATION
		KLEINWASSERKRAFTWERK			
		PUMPWERK			
		HAUPTWASSERLEITUNG			
					

SONSTIGE DARSTELLUNGEN UND FESTSETZUNGEN

VORH GEPL		GEMEINDEGRENZE	VORH GEPL	
				

GRÜNFLÄCHEN NACH § 5 ABS. 2 ZIFFER 5 BBAUG.

VORH GEPL		GRÜNFLÄCHEN	VORH GEPL		FRIEDHOF
		KINDERSPIELPLATZ			SPORTPLATZ

WASSERFLÄCHEN U. FLÄCHEN F. D. WASSERWIRTSCHAFT

VORH GEPL		GEWÄSSER	VORH GEPL	

FLÄCHEN FÜR DIE GEWINNUNG VON BODENSCHÄTZEN

VORH GEPL		AUFSUCHUNGSERLAUBNIS FÜR URANERZ GEWERKSCHAFT BRUNHILDE UETZE	VORH GEPL	

FLÄCHEN DER LAND- UND FORSTWIRTSCHAFT

VORH		FLÄCHEN DER LANDWIRTSCHAFT	VORH		FLÄCHEN DER FORSTWIRTSCHAFT
		LANDSCHAFTSBILD			STRASSENSCHUTZWALD
		BODENSCHUTZWALD			BIOTOP
		ABGRENZ. UNTERSCHIEDL. WALDFUNKTION			RODUNG FÜR BEBAUUNGSZWECKE


KENNZEICHNUNGEN UND NACHRICHTL. ÜBERNAHMEN

VORH GEPL		FLÄCHEN FÜR BAHNANLAGEN	VORH GEPL		DENKMALSCHUTZ
		LANDSCHAFTSSCHUTZGEBIET (GESAMTE GEMEINDE)			STREUBEBAUUNG
		BIOTOPUMRANDUNG			WASSERSCHUTZGEBIET
		ABGRENZ. UNTERSCHIEDL. NUTZUNG			QUELLE
		BODENDENKMAL			UMGRENZ. DER BAUFLÄCHEN FÜR DIE EINE ZENTR. ABWASSERBESEITIGUNG NICHT VORGEGEHEN IST
		WASSERRECHTLICHE GRENZE WEITERE SCHUTZZONE			AQUIVALENTE DAUERSCHALLPEGEL BEI TAG IN dB (A)
		WASSERRECHTLICHE GRENZE ENGERE SCHUTZZONE			AQUIVALENTE DAUERSCHALLPEGEL BEI NACHT IN dB (A)

DIE AUFSTELLUNG DES ENTWURFES ZUM FLÄCHENNUTZUNGSPLAN
WURDE MIT BESCHLUSS DES GEMEINDERATES VOM
11.02.1977 BESCHLOSSEN.




WAFFENBRUNN, DEN 11.2.1977


.....
BÜRGERMEISTER

DIE BETEILIGUNG DER BÜRGER AN DER BAULEITPLANUNG
GEMÄSS & 2a ABS. 2-5 BBAUG HAT IN DER ZEIT VOM
11.05.1981 BIS 25.05.1981 STATTFUNDEN.




WAFFENBRUNN, DEN 26.5.1981


.....
BÜRGERMEISTER

DER ENTWURF DES FLÄCHENNUTZUNGSPLANES WURDE MIT DEM
ERLÄUTERUNGSBERICHT GEMÄSS & 2a ABS. 6 BBAUG NACH
VERÖFFENTLICHUNG AM 21. u 22.09.1981 IM GEMEINDEHAUS
VOM 25.09.1981 BIS 27.10.1981 ÖFFENTLICH AUSGELEGT.




WAFFENBRUNN, DEN 28.10.1981


.....
BÜRGERMEISTER

DIE GEMEINDE WAFFENBRUNN HAT DEN FLÄCHENNUTZUNGSPLAN GEMÄSS
& 2a ABS. 6 BBAUG GERPÜFT, ÜBER BEDENKEN UND ANREGUNGEN
MIT BESCHLUSS DES GEMEINDERATES VOM 02.12.1981 ENTSCIEDEN
UND DEN FLÄCHENNUTZUNGSPLAN MIT BESCHLUSS DES GEMEINDERATES
VOM 20.01.1982 GEMÄSS & 2 ABS. 1 BBAUG AUFGESTELLT.



WAFFENBRUNN, DEN 20.1.1982


.....
BÜRGERMEISTER

DIE REGIERUNG DER OBERPFALZ HAT DEN FLÄCHENNUTZUNGSPLAN
MIT BESCHIED NR 420-1191 CHA 334/82 VOM 21.09.1982 GEMÄSS
& 6 BBAUG UNTER ~~EINSCHRÄNKUNGEN UND~~ AUFLAGEN GEMEHMIGT.


SIEGEL

REGENSBURG, DEN 21.09.1982

DIE GEMEINDE HAT DIE GENEHMIGUNG DES FLÄCHENNUTZUNGSPLANES
GEMÄSS § 6 ABS. 6 BBAUG AM 29. Nov. 1982... ÖFFENTLICH
BEKANNT GEMACHT.



WAFFENBRUNN, DEN 29. Nov. 1982


.....
BÜRGERMEISTER