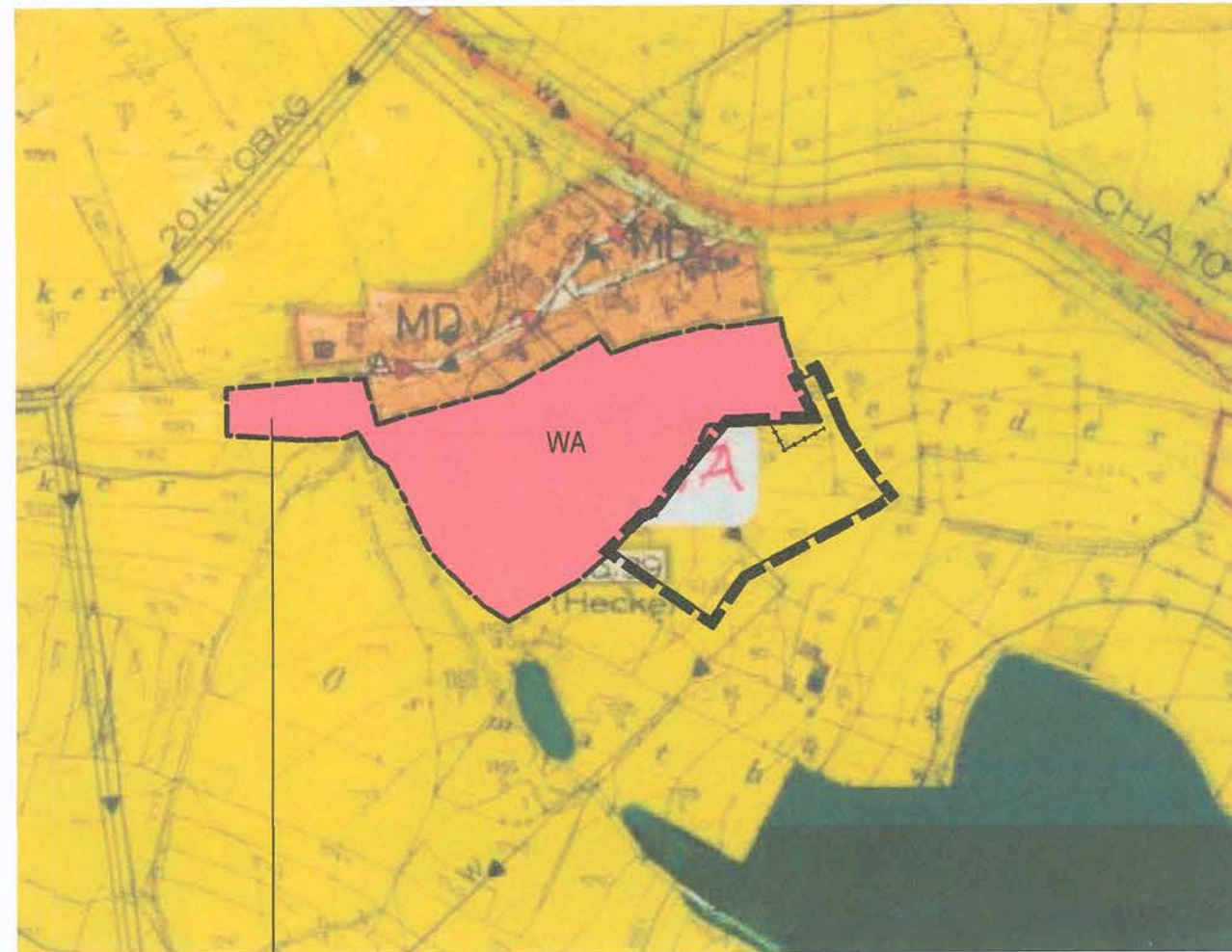
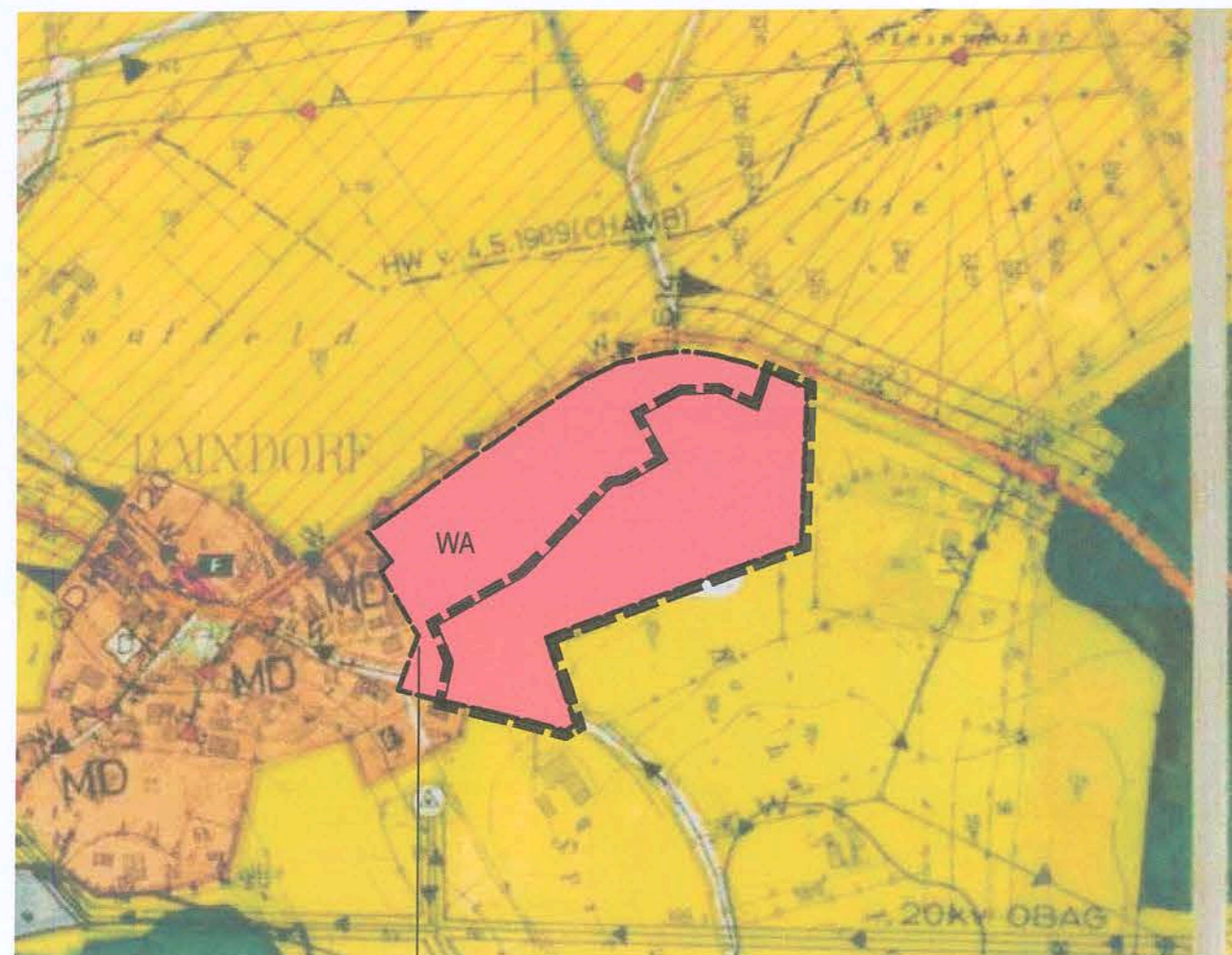


derzeit rechtskräftiger Flächennutzungsplan

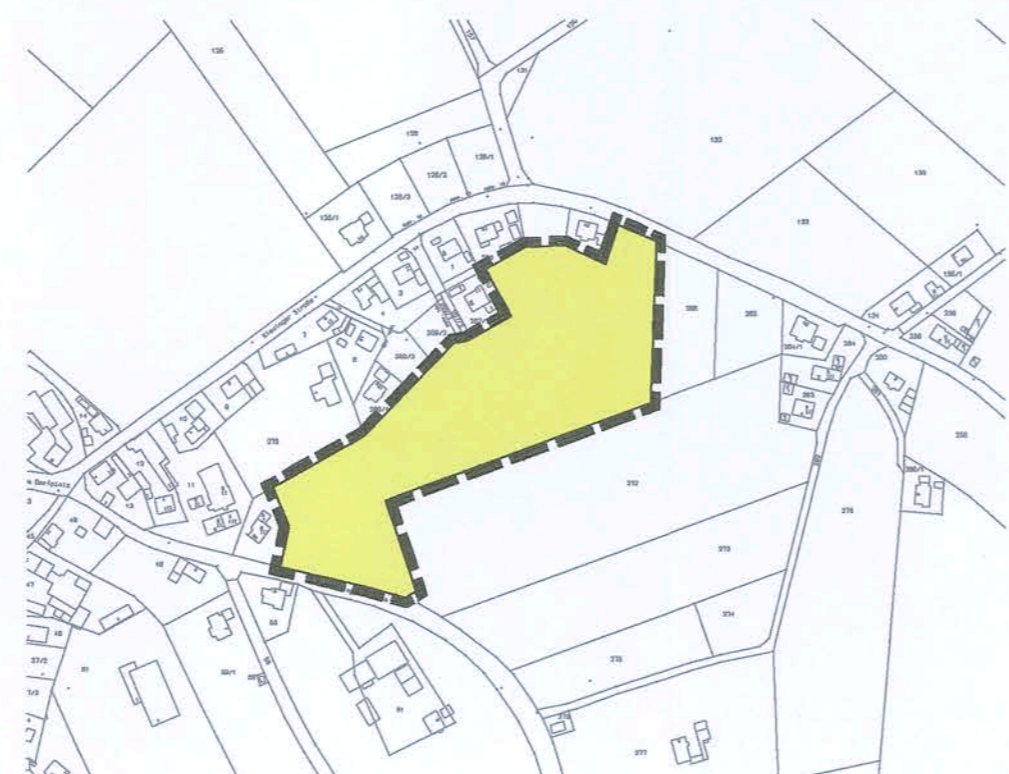


4. Änderung Flächennutzungsplan



5. Änderung Flächennutzungsplan

9. Änderung des Flächennutzungsplanes



Zeichenerklärung (PlanZV 90)

- WA Allgemeines Wohngebiet (§ 4 BauNVO)
- MD Dorfgebiet (§ 5 BauNVO)
- Grünflächen für Gemeindebedarf
- Spielplatz
- Flächen für Gemeindebedarf
- F Feuerwehr
- Landwirtschaft
- Forstwirtschaft
- D Denkmalschutz
- BIO 39 Biotop mit Identitätsnummer
- örtliche und überörtliche Hauptverkehrsstraßen
- Abgrenzung des Geltungsbereiches (Änderungsbereich)
- Abgrenzung unterschiedlicher Nutzung
- ⊕ Trafostation
- ▶ 20 kV-Leitung oberirdisch mit Schutzstreifen (OBAG)
- A Abwasserleitung
- W Hauptwasserleitung

VERFAHRENSVERMERK:

1. Der Gemeinderat Runding hat in der Sitzung vom 19.07.2016 die 9. Änderung des Flächennutzungsplanes beschlossen. Der Änderungsbeschluss wurde am 22.07.2016 ortsüblich bekannt gemacht.
2. Die frühzeitige Öffentlichkeitsbeteiligung gemäß § 3 Abs. 1 BauGB mit öffentlicher Darlegung und Anhörung für den Entwurf des Flächennutzungsplanes in der Fassung vom 20.12.2016 hat in der Zeit vom 03.01.2017 bis 06.02.2017 stattgefunden.
3. Die frühzeitige Beteiligung der Behörden und sonstigen Träger öffentlicher Belange gemäß § 4 Abs. 1 BauGB für den Vorentwurf des Flächennutzungsplanes in der Fassung vom 20.12.2016 hat in der Zeit vom 03.01.2017 bis 06.02.2017 stattgefunden.
4. Zu dem Entwurf des Flächennutzungsplanes in der Fassung vom 14.03.2017 wurden die Behörden und sonstigen Träger öffentlicher Belange gemäß § 4 Abs. 2 BauGB in der Zeit vom 11.04.2017 bis 22.05.2017 beteiligt.
5. Der Entwurf des Flächennutzungsplanes in der Fassung vom 14.03.2017 wurde mit der Begründung gemäß § 3 Abs. 2 BauGB in der Zeit vom 11.04.2017 bis 22.05.2017 öffentlich ausgelegt.
6. Die Gemeinde Runding hat mit Beschluss des Gemeinderates vom 20.06.2017 den Flächennutzungsplan in der Fassung vom 20.06.2017 festgestellt.

Runding, den 28.06.2017

(Siegel)

[Signature]
Franz Piendl, 1. Bürgermeister

7. Das Landratsamt Cham hat den Flächennutzungsplan mit Bescheid vom 31.07.2017 AZ: BauR-6100.1-2426-2016 FNP F.Nr. 25.09 gemäß § 6 BauGB genehmigt.

8. Ausgefertigt

Runding, den 04.08.2017

(Siegel)

[Signature]
Franz Piendl, 1. Bürgermeister

9. Die Erteilung der Genehmigung des Flächennutzungsplanes wurde am 07.08.2017 gemäß § 6 Abs. 5 BauGB ortsüblich bekannt gemacht. Der Flächennutzungsplan ist damit wirksam.

Runding, den 07.08.2017

(Siegel)

[Signature]
Franz Piendl, 1. Bürgermeister

9. ÄNDERUNG
ZUM
FLÄCHENNUTZUNGSPLAN



DER
GEMEINDE RUNDING

LANDKREIS CHAM

LAGEPLAN: M = 1 : 5000

Entwurfsverfasser:

Ingenieurbüro für Bauwesen

Brandl & Preischl

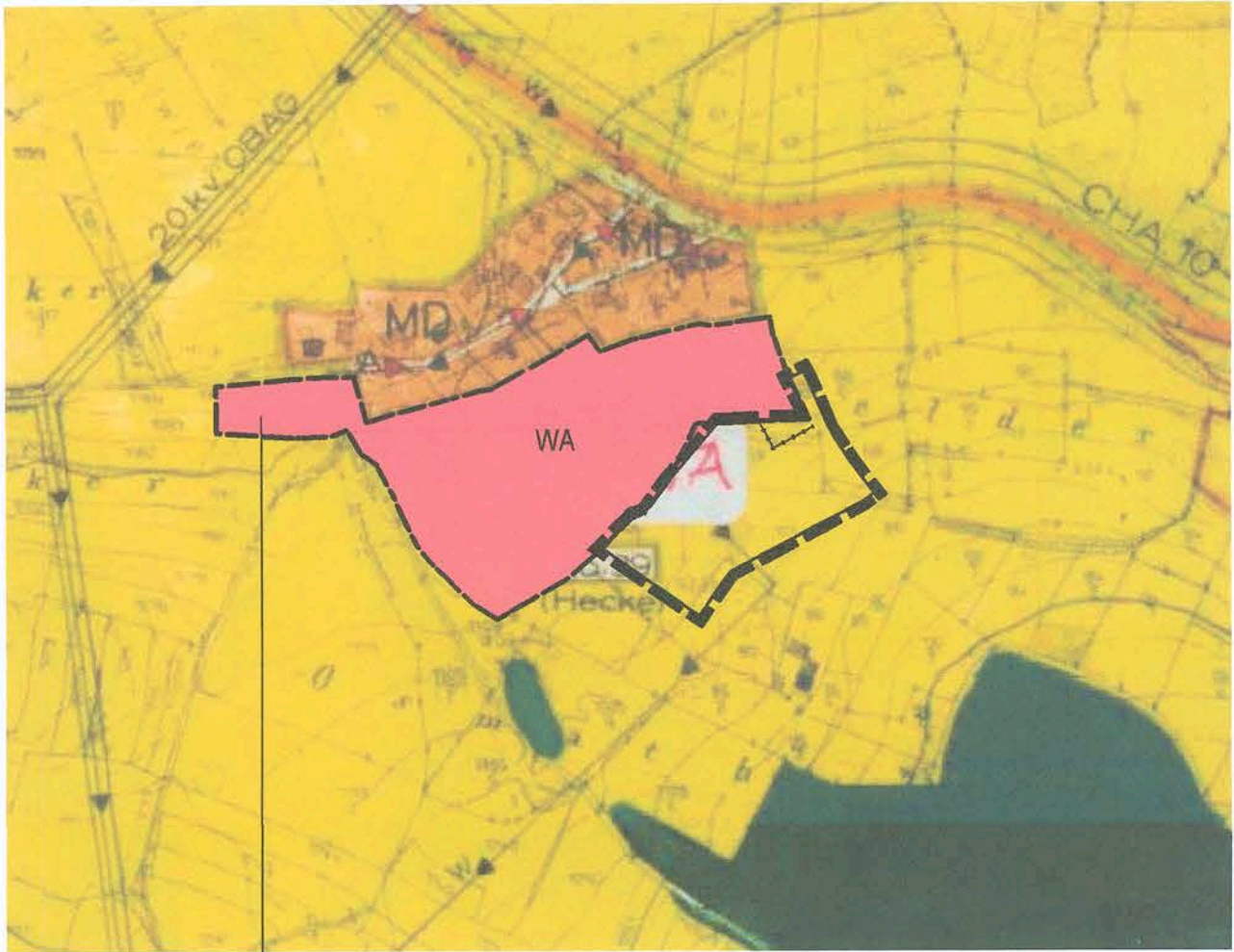
Weinbergstraße 28 93413 Cham
Tel.: 09971/996449-0 Fax: 09971/996449-9
email: info@brandl-preischl.de

Planungsstand: 20.12.2016
14.03.2017
20.06.2017

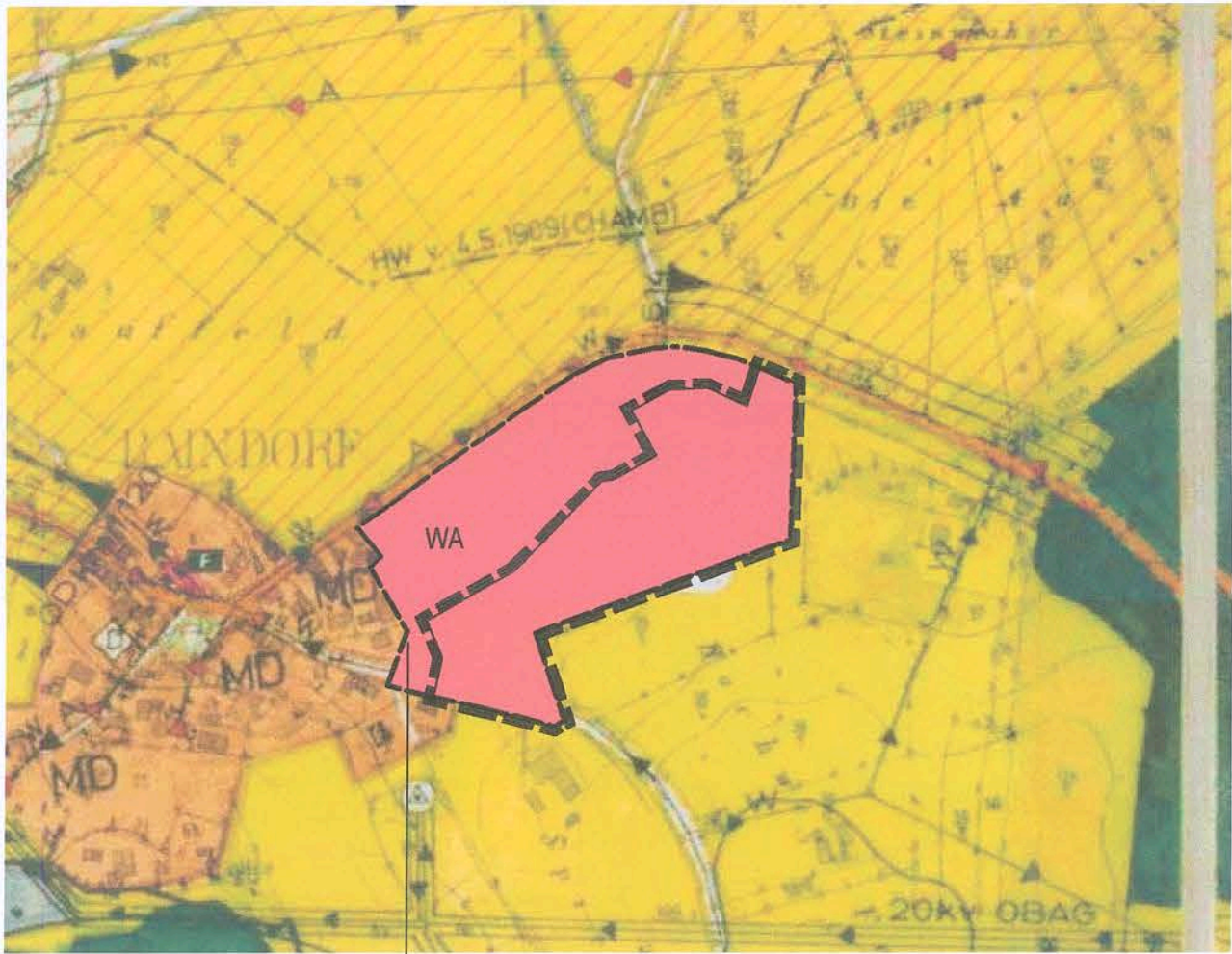
F.Nr. 25.09
Beschlusskraft: 07.08.2017
Sg. 50



derzeit rechtskräftiger Flächennutzungsplan



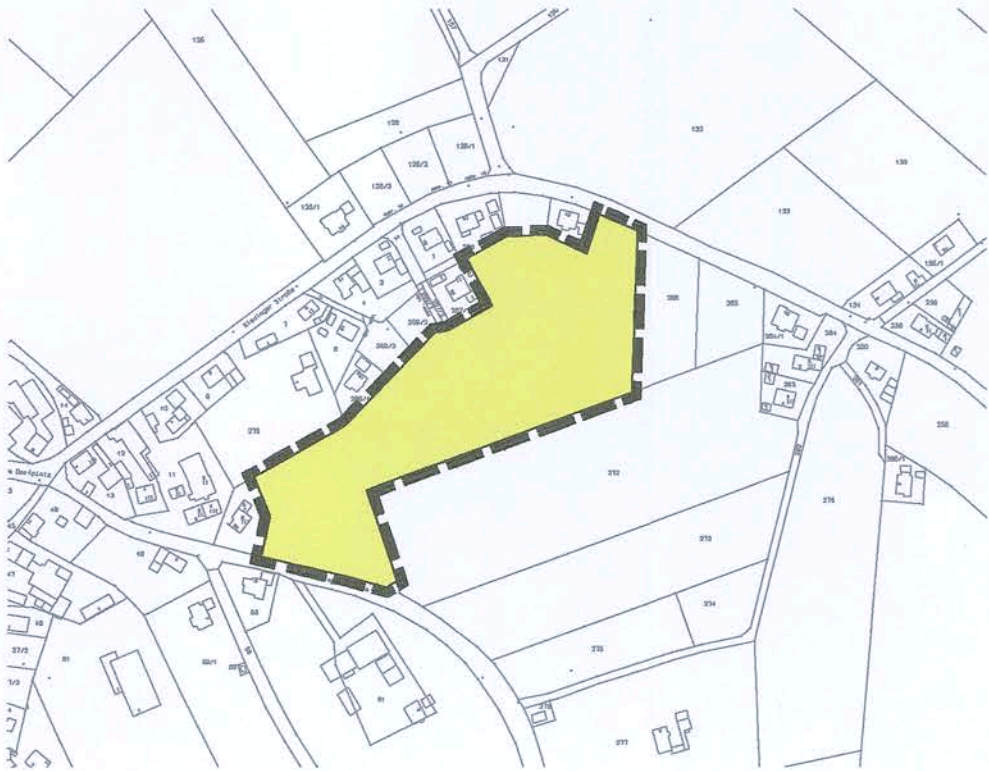
4. Änderung Flächennutzungsplan




5. Änderung Flächennutzungsplan

9. Änderung des Flächennutzungsplanes





Zeichenerklärung (PlanZV 90)



Allgemeines Wohngebiet (§ 4 BauNVO)



Dorfgebiet (§ 5 BauNVO)



Grünflächen für Gemeindebedarf




Spielplatz



Flächen für Gemeindebedarf



Feuerwehr



Landwirtschaft



Forstwirtschaft



Denkmalschutz



Biotop mit Identitätsnummer



örtliche und überörtliche Hauptverkehrsstraßen



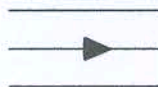
Abgrenzung des Geltungsbereiches (Änderungsbereich)



Abgrenzung unterschiedlicher Nutzung




Trafostation



20 kV-Leitung oberirdisch mit Schutzstreifen (OBAG)



Abwasserleitung



Hauptwasserleitung

VERFAHRENSVERMERK:

1. Der Gemeinderat Runding hat in der Sitzung vom 19.07.2016 die 9. Änderung des Flächennutzungsplanes beschlossen. Der Änderungsbeschluss wurde am 22.07.2016 ortsüblich bekannt gemacht.
2. Die frühzeitige Öffentlichkeitsbeteiligung gemäß § 3 Abs. 1 BauGB mit öffentlicher Darlegung und Anhörung für den Entwurf des Flächennutzungsplanes in der Fassung vom 20.12.2016 hat in der Zeit vom 03.01.2017 bis 06.02.2017 stattgefunden.
3. Die frühzeitige Beteiligung der Behörden und sonstigen Träger öffentlicher Belange gemäß § 4 Abs. 1 BauGB für den Vorentwurf des Flächennutzungsplanes in der Fassung vom 20.12.2016 hat in der Zeit vom 03.01.2017 bis 06.02.2017 stattgefunden.
4. Zu dem Entwurf des Flächennutzungsplanes in der Fassung vom 14.03.2017 wurden die Behörden und sonstigen Träger öffentlicher Belange gemäß § 4 Abs. 2 BauGB in der Zeit vom 11.04.2017 bis 22.05.2017 beteiligt.
5. Der Entwurf des Flächennutzungsplanes in der Fassung vom 14.03.2017 wurde mit der Begründung gemäß § 3 Abs. 2 BauGB in der Zeit vom 11.04.2017 bis 22.05.2017 öffentlich ausgelegt.
6. Die Gemeinde Runding hat mit Beschluss des Gemeinderates vom 20.06.2017 den Flächennutzungsplan in der Fassung vom 20.06.2017 festgestellt.

Runding, den 28.06.2017

(Siegel)




.....
Franz Piendl, 1. Bürgermeister

7. Das Landratsamt Cham hat den Flächennutzungsplan mit Bescheid vom 31.07.2017 AZ: BauR-6100.1-2426-2016 FNP F.Nr. 25.09 gemäß § 6 BauGB genehmigt.

8. Ausgefertigt

Runding, den 04.08.2017

(Siegel)



.....
Franz Piendl, 1. Bürgermeister

9. Die Erteilung der Genehmigung des Flächennutzungsplanes wurde am 07.08.2017 gemäß § 6 Abs. 5 BauGB ortsüblich bekannt gemacht. Der Flächennutzungsplan ist damit wirksam

Runding, den 07.08.2017

(Siegel)



.....
Franz Piendl, 1. Bürgermeister