

FLÄCHENNUTZUNGSPLAN

ZEICHENERKLÄRUNG:


ART DER BAULICHEN NUTZUNG



ALLGEMEINE WOHNGEBIETE (§ 4 BauNVO)



DORFGEBIETE (§ 5 BauNVO)



SONDERGEBIETE (§ 11 BauNVO)
PFLEGEHEIM - ANSTALT



KEINE ZENTRALE ENTWÄSSERUNG



WOHNGEBÄUDE IM AUSSENBEREICH



LANDWIRTSCHAFTLICHE BETRIEBE IM AUSSENBEREICH

BAULICHE ANLAGEN UND EINRICHTUNGEN FÜR DEN GEMEINBEDARF



FLÄCHEN ODER BAUGRUNDSTÜCKE F. D. GEMEINBEDARF


KIRCHE

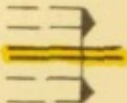
VERWALTUNG

FEUERWEHR


POSTSTELLE


FLÄCHEN FÜR DEN ÜBERÖRTLICHEN VERKEHR UND FÜR DIE ÖRTLICHEN HAUPTVERKEHRSZÜGE

 HAUPTVERKEHRSTRASSEN


 ORTSDURCHFAHRTSGRENZE


VERKEHRSFLÄCHEN


 ÖRTLICHE STRASSENVERKEHRSFLÄCHEN


 OFFENTLICHE PARKFLÄCHEN

FLÄCHEN FÜR VERSORGUNGSANLAGEN ODER FÜR DIE VERWERTUNG ODER BESEITIGUNG VON ABWASSER ODER FESTEN ABFALLSTOFFEN

 FLÄCHEN O. BAUGRUNDSTÜCKE FÜR VERSORGUNGSANLAGEN ODER FÜR DIE BESEITIGUNG VON ABWASSER ODER FESTEN ABFALLSTOFFEN


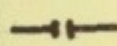


 WASSERBEHÄLTER

 KLÄRANLAGE


 KLEINKRAFTWERK

 TRAFOSTATION

FÜHRUNG VON VERSORGUNGSANLAGEN UND LEITUNGEN

-  HOCHSPANNUNGS-FREILEITUNG
-  ERDGAS-LEITUNG (GEPLANT)
-  HAUPTSAMMLER (ENTWÄSSERUNG)
-  HAUPTWASSERLEITUNG

GRÜNFLÄCHEN



GRÜNFLÄCHEN



FRIEDHOF




JUGEND-ZELTPLATZ



SPIELPLATZ



GLIEDERNDE UND ABSCHIRMENDE GRÜNFLÄCHEN



ZU ERHALTENDER BUSCH-UND BAUMBESTAND


WASSERFLÄCHEN UND FLÄCHEN FÜR DIE WASSERWIRTSCHAFT




WASSERFLÄCHE

FLÄCHEN FÜR AUFSCHÜTTUNGEN, ABGRABUNGEN ODER FÜR DIE GEWINNUNG VON BODENSCHÄTZEN

FLÄCHEN FÜR DIE LAND - UND FORSTWIRTSCHAFT



FLÄCHEN FÜR DIE LANDWIRTSCHAFT



GÄRTNEREI



FLÄCHEN FÜR DIE FORSTWIRTSCHAFT



BODENSCHUTZWALD



STRASSENSCHUTZWALD



LANDSCHAFTSWALD

KENNZEICHNUNGEN UND NACHRICHTLICHE ÜBERNAHMEN




GEMEINDEGRENZE



ÜBERSCHWEMMUNGSGEBIET



BAUDENKMAL



LANDSCHAFTSSCHUTZGEBIET (NATURPARK
OBERER BAY. WALD)



NATURDENKMAL



URAN-AUFSUCHUNGSFELD

GEMEINDE REICHENBACH, LANDKREIS CHAM

DER ENTWURF DES FLÄCHENNÜTZUNGSPLANES WURDE MIT DEM ERLÄUTERUNGSBERICHT GEM. § 2 ABS. 6 BBAUG VOM 1. 12. 1978 BIS 5. 1. 1979 IN REICHENBACH ÖFFENTLICH AUSGELEGT.

NACH RB VOM 7. 12. 79 ÖFFENTLICH AUSGELEGT VOM 26. 02. 1980 BIS 28. 03. 1980 IN WALDERBACH (VG).

Gemeinde Reichenbach

[Signature]
Bürgermeister

DIE STADT/MARKT/GEMEINDE REICHENBACH HAT MIT BESCHLUSS VOM 17. 7. 79 DEN FLÄCHENNÜTZUNGSPLAN GEMÄSS § 5 BBAUG AUFGESTELLT.

AKTUELL

Gemeinde Reichenbach

[Signature]
Bürgermeister

2)

DIE REGIERUNG DER OBERPFALZ HAT DEN FLÄCHENNÜTZUNGSPLAN MIT BESCHIED VOM 7. 12. 1979 NR. 420-1197 CHA 20/1/79 GEMÄSS § 6 BBAUG GENEHMIGT.

Überwiegend unter Auflagen


2. Änderung unter Auflagen vom 20. 6. 1980 Nr. 420-1197 CHA 20/1/80



REGENSBURG DEN 07. 12. 1979

Regierung der Oberpfalz
J. R.

[Signature]
Beamer



FERTIGUNG
FÜR
LANDRATSAMT

M 1:5 000

VORENTWURF VOM 30. 11. 77
ENTWURF VOM 3. 8. 78
ENDFERTIGUNG VOM 2. 3. 79
GENEHMIGUNG ORTSÜBLICH

W-95 BEKANNTGEMACHT AM 24. 04. 79

PLANFERTIGER:

[Signature]

ARCHITEKTURBÜRO
HANS KRITSCHEL
STÄDTLICHE PLANUNGEN
INNERE REGENSBURGER STR. 4
8300 LANDSHUT
TELEFON 0871-3459

Gemeinde Reichenbach

[Signature]
Bürgermeister