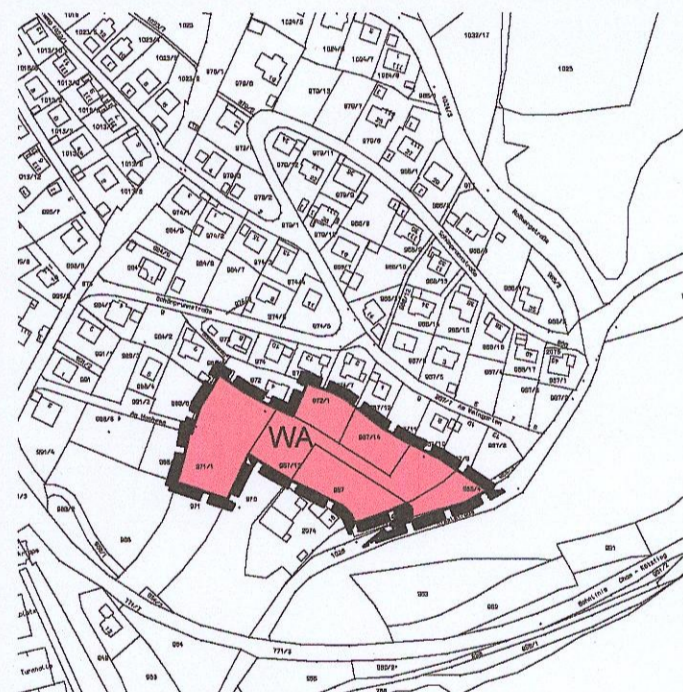


derzeit rechtsverbindlicher Flächennutzungsplan



11. Deckblatt des Flächennutzungsplanes



Zeichenerklärung: (PlanZV 90)

- WA Allgemeines Wohngebiet (§ 4 Bau NVO)
- Grenze des räumlichen Geltungsbereichs des Bebauungsplans

VERFAHRENSVERMERKE:

1. Aufstellungsbeschluss

Der Gemeinderat Miltach hat in der Sitzung vom 11.12.2014 die 11. Änderung des Flächennutzungsplanes beschlossen. Der Aufstellungsbeschluss wurde am 19.01.2015 ortsüblich bekannt gemacht.

Miltach, den 20.01.2015



[Signature]
1. Bürgermeister (Aumeier)

2. Bürgerbeteiligung

Die frühzeitige Öffentlichkeitsbeteiligung gemäß § 3 Abs. 1 BauGB mit öffentlicher Darlegung und Anhörung für den Vorentwurf der 11. Flächennutzungsplan - Änderung in der Fassung vom 05.05.2015 hat in der Zeit vom 07.05.2015 bis 08.06.2015 stattgefunden, wobei auf die öffentliche Auslegung am 06.05.2015 durch Aushang hingewiesen wurde.

Miltach, den 09.06.2015



[Signature]
1. Bürgermeister (Aumeier)

3. Billigungsbeschluss

Der Entwurf der 11. Flächennutzungsplan - Änderung in der Fassung vom 25.06.2015 wurde vom Gemeinderat Miltach in der Sitzung vom 25.06.2015 gebilligt.

Miltach, den 20.01.2015



[Signature]
1. Bürgermeister (Aumeier)

4. Auslegung

Der Entwurf der 11. Flächennutzungsplan - Änderung in der Fassung vom 25.06.2015 wurde mit Begründung und Umweltbericht gem. § 3 Abs. 2 BauGB in der Zeit vom 17.07.2015 bis 17.08.2015 öffentlich ausgelegt, wobei auf die öffentliche Auslegung am 09.07.2015 durch Aushang hingewiesen wurde.

Miltach, den 26.06.2015



[Signature]
1. Bürgermeister (Aumeier)

5. Feststellungsbeschluss

Die Gemeinde Miltach hat mit Beschluss des Gemeinderates vom 17.09.2015 die 11. Flächennutzungsplan - Änderung in der Fassung vom 17.09.2015 festgestellt.

Miltach, den 26.06.2015



[Signature]
1. Bürgermeister (Aumeier)

6. Genehmigung

Das Landratsamt Cham hat das Flächennutzungsplan - Deckblatt Nr. 11 mit Bescheid vom 03.12.2015, Az. BauR-6100.F.Nr.16.11 gemäß § 6 Abs. 1 BauGB genehmigt.

Miltach, den 14.12.2015



[Signature]
1. Bürgermeister (Aumeier)

7. Inkrafttreten

Die Genehmigung des Flächennutzungsplan - Deckblattes Nr. 11 wurde am 15.01.2016 gem. § 6 Abs. 5 BauGB ortsüblich bekannt gemacht. Die Flächennutzungsplan - Änderung mit Begründung wird seit diesem Tag zu den üblichen Dienststunden in der Gemeindekanzlei Miltach zu jedermanns Einsicht bereitgehalten und über dessen Inhalt auf Verlangen Auskunft gegeben. Mit der Bekanntmachung wird die Flächennutzungsplan - Änderung wirksam. Auf die Voraussetzungen für die Geltendmachung der Verletzung von Verfahrens- und Formvorschriften und von Mängeln der Abwägung, sowie die Rechtsfolgen ist hingewiesen worden (§ 214 Abs. 2 Satz 1 Nr. 1 und 2, § 215 Abs. 1 BauGB).

Miltach, den 15.01.2016



[Signature]
1. Bürgermeister (Aumeier)

**DECKBLATT NR. 11
ZUM
FLÄCHENNUTZUNGSPLAN**



**DER
GEMEINDE Miltach
LANDKREIS CHAM**

LAGEPLAN: M = 1 : 5000

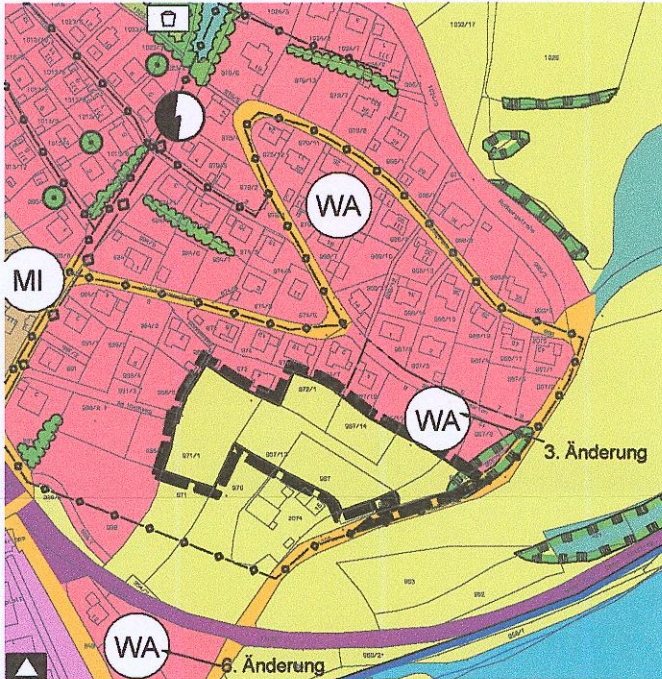
*F.Nr. 16.11
Verhandlungsfrist: 15.01.2016
Sg. 50*

Entwurfsverfasser:
Ingenieurbüro für Bauwesen
Brandt & Preischl
Weinbergstraße 28 93413 Cham
Tel.: 09971/996449-0 Fax: 09971/996449-9
email: info@brandt-preischl.de

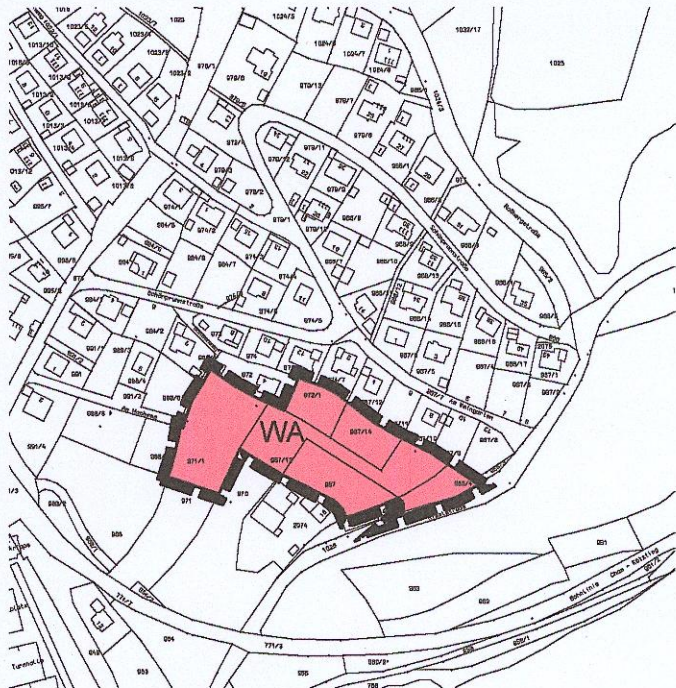


Planungsstand: 05.05.2015
25.06.2015
17.09.2015


derzeit rechtsverbindlicher Flächennutzungsplan



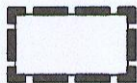
11. Deckblatt des Flächennutzungsplanes



Zeichenerklärung: (PlanZV 90)



Allgemeines Wohngebiet (§ 4 Bau NVO)



Grenze des räumlichen Geltungsbereichs des Bebauungsplans


VERFAHRENSVERMERKE:

1. Aufstellungsbeschluss

Der Gemeinderat Miltach hat in der Sitzung vom 11.12.2014 die 11. Änderung des Flächennutzungsplanes beschlossen. Der Aufstellungsbeschluss wurde am 19.01.2015 ortsüblich bekannt gemacht.

Miltach, den 20.01.2015




.....
1. Bürgermeister (Aumeier)

2. Bürgerbeteiligung

Die frühzeitige Öffentlichkeitsbeteiligung gemäß § 3 Abs. 1 BauGB mit öffentlicher Darlegung und Anhörung für den Vorentwurf der 11. Flächennutzungsplan - Änderung in der Fassung vom 05.05.2015 hat in der Zeit vom 07.05.2015 bis 08.06.2015 stattgefunden, wobei auf die öffentliche Auslegung am 06.05.2015 durch Aushang hingewiesen wurde.

Miltach, den 09.06.2015




.....
1. Bürgermeister (Aumeier)

3. Billigungsbeschluss

Der Entwurf der 11. Flächennutzungsplan - Änderung in der Fassung vom 25.06.2015 wurde vom Gemeinderat Miltach in der Sitzung vom 25.06.2015 gebilligt.

Miltach, den 20.01.2015




.....
1. Bürgermeister (Aumeier)

4. Auslegung

Der Entwurf der 11. Flächennutzungsplan - Änderung in der Fassung vom 25.06.2015 wurde mit Begründung und Umweltbericht gem. § 3 Abs. 2 BauGB in der Zeit vom 17.07.2015 bis 17.08.2015 öffentlich ausgelegt, wobei auf die öffentliche Auslegung am 09.07.2015 durch Aushang hingewiesen wurde.

Miltach, den 26.06.2015




.....
1. Bürgermeister (Aumeier)

5. Feststellungsbeschluss

Die Gemeinde Miltach hat mit Beschluss des Gemeinderates vom 17.09.2015 die 11. Flächennutzungsplan - Änderung in der Fassung vom 17.09.2015 festgestellt.

Miltach, den 26.06.2015




.....
1. Bürgermeister (Aumeier)

6. Genehmigung

Das Landratsamt Cham hat das Flächennutzungsplan - Deckblatt Nr. 11 mit Bescheid vom 03.12.2015, Az. BauR-6100.F.Nr.16.11 gemäß § 6 Abs. 1 BauGB genehmigt.

Miltach, den 14.12.2015




.....
1. Bürgermeister (Aumeier)

7. Inkrafttreten

Die Genehmigung des Flächennutzungsplan - Deckblattes Nr. 11 wurde am 15.01.2016 gem. § 6 Abs. 5 BauGB ortsüblich bekannt gemacht.

Die Flächennutzungsplan - Änderung mit Begründung wird seit diesem Tag zu den üblichen Dienststunden in der Gemeindekanzlei Miltach zu jedermanns Einsicht bereitgehalten und über dessen Inhalt auf Verlangen Auskunft gegeben. Mit der Bekanntmachung wird die Flächennutzungsplan - Änderung wirksam. Auf die Voraussetzungen für die Geltendmachung der Verletzung von Verfahrens- und Formvorschriften und von Mängeln der Abwägung, sowie die Rechtsfolgen ist hingewiesen worden (§ 214 Abs. 2 Satz 1 Nr. 1 und 2, § 215 Abs. 1 BauGB).

Miltach, den 15.01.2016




.....
1. Bürgermeister (Aumeier)