





ZEICHENERKLÄRUNG







ART DER BAULICHEN NUTZUNG <ul style="list-style-type: none"> ALLGEMEINER WOHNBEREICH (WA) MISCHBEREICH (MI) / JOBBEREICH (MO) SÜNDIGERBEREICH (SO) GEWERBEREICH (GE) 	GRÜNFLÄCHEN <ul style="list-style-type: none"> GRÜNPLÄTZE KIRCHENPLATZ PARKANLAGE TEWISPLATZ WASSERFLÄCHEN UND FLÄCHEN FÜR DIE WASSERWIRTSCHAFT, DEN HOCHWASSERSCHUTZ UND DIE REGELUNG DES WASSERABFLUSSES FLÄCHEN FÜR AUFSCHÜTTUNGEN, ABGRABUNGEN ODER FÜR DIE GEWINNUNG VON BODENSCHÄTZEN FLÄCHEN FÜR DIE LANDWIRTSCHAFT UND WALD 																						
ENRICHTUNGEN UND ANLAGEN ZUR VERSORGUNG MIT GÜTERN UND DIENSTLEISTUNGEN DES ÖFFENTLICHEN UND PRIVATEN BEREICHS, FLÄCHEN FÜR DEN GEMEINBEDARF, FLÄCHEN FÜR SPORT- UND SPIELANLAGEN <ul style="list-style-type: none"> GEMEINDEARBEITSSTELLE KIRCHE/KAPELLE FEUERWEHRGEBÄUDE ZUGANGSPUNKT WASSERLEITUNG ABWASSERLEITUNG TRAMPOLIN KLIMANLAGE REGENRICKHALTEBECKEN HAUPTVERSORGUNGSGEBÄUDE WASSERLEITUNG MIT SCHUTZSTREIFEN ABWASSERLEITUNG 	FLÄCHEN FÜR DEN ÜBERÖRTLICHEN VERKEHR UND DIE ÖRTLICHEN HAUPTVERKEHRSZÜGE <ul style="list-style-type: none"> KLASSIFIZIERTE STRASSEN MIT ANBAUVERBOTSSTREIFEN UNTERSCHREIBUNGSGRENZE STRASSENHAUPTSTREIFEN PARKPLATZ STRASSENHAUPTSTREIFEN ABGRENZUNG UNTERSCHREIBUNGSGRENZE SCHUTZWALD (ART 10 BAY WALDGESETZ) FLÄCHEN FÜR DIE VER- UND ENTWASSERUNG WASSERLEITUNG ABWASSERLEITUNG TRAMPOLIN KLIMANLAGE REGENRICKHALTEBECKEN HAUPTVERSORGUNGSGEBÄUDE WASSERLEITUNG MIT SCHUTZSTREIFEN ABWASSERLEITUNG 																						
Verfahrensvermerke zur Aufstellung des Flächenutzungsplanes Gleissenberg <table border="1"> <tr> <td>Gemeinderatsbeschluss über die Aufstellung des Flächenutzungsplanes</td> <td>16.05.1993</td> </tr> <tr> <td>Bekanntmachung über die Aufstellung des Flächenutzungsplanes gemäß § 3 (3) BauZG</td> <td>07.09.1993</td> </tr> <tr> <td>Beteiligung der Träger öffentlicher Belange gem. § 4 Abs. 1 BauZG mit Einholung von Bürgerbeteiligung im Sinne des § 3 (3) BauZG</td> <td>26.08.1997</td> </tr> <tr> <td>Gemeinderatsbeschluss über die Billigung des Flamentwurfs samt Erläuterung und Anordnung der Auslegung</td> <td>05.06.99</td> </tr> <tr> <td>Öffentliche Auslegung des Flamentwurfs i.d.F. von 16.10.1991 samt Erläuterung gemäß § 3 (2) BauZG</td> <td>31.07.1991</td> </tr> <tr> <td>Gemeinderatsbeschluss über eine Neufassung des Flächenutzungsplanes (mit neuen Fakten, material- und vorliegender Planungsituation)</td> <td>08.12.1997</td> </tr> <tr> <td>Beteiligung der Träger öffentlicher Belange zur Neufassung des Flächenutzungsplanes</td> <td>06.07.1999</td> </tr> <tr> <td>Gemeinderatsbeschluss über die Billigung der Neufassung des Flächenutzungsplanes (i.d.F. von 28.01.1998) und Verfügung der öffentlichen Auslegung</td> <td>29.01.1999</td> </tr> <tr> <td>Öffentliche Auslegung des Flamentwurfs samt Erläuterung gemäß § 3 Abs. 1 BauZG mit Berücksichtigung der Träger öffentlicher Belange</td> <td>16.07.1999</td> </tr> <tr> <td>Bekanntmachung der Auslegung-Anordnungen im Gemeindeamt</td> <td>23.05.2000</td> </tr> <tr> <td>Beschluss des Gemeinderats zur Änderung des Flamentwurfs im Teilbereich aufgrund von Änderungen in den genehmigten Punkten vorgeschrieben werden können</td> <td>23.05.2000</td> </tr> </table>	Gemeinderatsbeschluss über die Aufstellung des Flächenutzungsplanes	16.05.1993	Bekanntmachung über die Aufstellung des Flächenutzungsplanes gemäß § 3 (3) BauZG	07.09.1993	Beteiligung der Träger öffentlicher Belange gem. § 4 Abs. 1 BauZG mit Einholung von Bürgerbeteiligung im Sinne des § 3 (3) BauZG	26.08.1997	Gemeinderatsbeschluss über die Billigung des Flamentwurfs samt Erläuterung und Anordnung der Auslegung	05.06.99	Öffentliche Auslegung des Flamentwurfs i.d.F. von 16.10.1991 samt Erläuterung gemäß § 3 (2) BauZG	31.07.1991	Gemeinderatsbeschluss über eine Neufassung des Flächenutzungsplanes (mit neuen Fakten, material- und vorliegender Planungsituation)	08.12.1997	Beteiligung der Träger öffentlicher Belange zur Neufassung des Flächenutzungsplanes	06.07.1999	Gemeinderatsbeschluss über die Billigung der Neufassung des Flächenutzungsplanes (i.d.F. von 28.01.1998) und Verfügung der öffentlichen Auslegung	29.01.1999	Öffentliche Auslegung des Flamentwurfs samt Erläuterung gemäß § 3 Abs. 1 BauZG mit Berücksichtigung der Träger öffentlicher Belange	16.07.1999	Bekanntmachung der Auslegung-Anordnungen im Gemeindeamt	23.05.2000	Beschluss des Gemeinderats zur Änderung des Flamentwurfs im Teilbereich aufgrund von Änderungen in den genehmigten Punkten vorgeschrieben werden können	23.05.2000	Planfortiger der Neufassung: Franz Sieber, Architekt Vertret. 29 93059 Regensburg
Gemeinderatsbeschluss über die Aufstellung des Flächenutzungsplanes	16.05.1993																						
Bekanntmachung über die Aufstellung des Flächenutzungsplanes gemäß § 3 (3) BauZG	07.09.1993																						
Beteiligung der Träger öffentlicher Belange gem. § 4 Abs. 1 BauZG mit Einholung von Bürgerbeteiligung im Sinne des § 3 (3) BauZG	26.08.1997																						
Gemeinderatsbeschluss über die Billigung des Flamentwurfs samt Erläuterung und Anordnung der Auslegung	05.06.99																						
Öffentliche Auslegung des Flamentwurfs i.d.F. von 16.10.1991 samt Erläuterung gemäß § 3 (2) BauZG	31.07.1991																						
Gemeinderatsbeschluss über eine Neufassung des Flächenutzungsplanes (mit neuen Fakten, material- und vorliegender Planungsituation)	08.12.1997																						
Beteiligung der Träger öffentlicher Belange zur Neufassung des Flächenutzungsplanes	06.07.1999																						
Gemeinderatsbeschluss über die Billigung der Neufassung des Flächenutzungsplanes (i.d.F. von 28.01.1998) und Verfügung der öffentlichen Auslegung	29.01.1999																						
Öffentliche Auslegung des Flamentwurfs samt Erläuterung gemäß § 3 Abs. 1 BauZG mit Berücksichtigung der Träger öffentlicher Belange	16.07.1999																						
Bekanntmachung der Auslegung-Anordnungen im Gemeindeamt	23.05.2000																						
Beschluss des Gemeinderats zur Änderung des Flamentwurfs im Teilbereich aufgrund von Änderungen in den genehmigten Punkten vorgeschrieben werden können	23.05.2000																						

ZEICHENERKLÄRUNG




ART DER BAULICHEN NUTZUNG

-  ALLGEMEINES WOHNGEBIET (WA)
-  MISCHGEBIET (MI) DORFGEBIET (MD)
-  SONDERGEBIET (SO)
-  GEWERBEGEBIET (GE)







EINRICHTUNGEN UND ANLAGEN ZUR VERSORGUNG MIT GÜTERN UND DIENSTLEISTUNGEN DES ÖFFENTLICHEN UND PRIVATEN BEREICHS, FLÄCHEN FÜR DEN GEMEINBEDARF, FLÄCHEN FÜR SPORT- UND SPIELANLAGEN

- | | | | | | |
|---|--------------------------|---------------------|---|--------------------------|--------------------|
| VORR. GEPL. | <input type="checkbox"/> | GEMEINBEDARFSFLÄCHE | VORR. GEPL. | <input type="checkbox"/> | GEMEINDEVERWALTUNG |
|  | <input type="checkbox"/> | KIRCHE/KAPELLE |  | <input type="checkbox"/> | PFARRHOF |
|  | <input type="checkbox"/> | FEUERWEHRGEBÄUDE |  | <input type="checkbox"/> | GRUNDSCHULE |
|  | <input type="checkbox"/> | JUGENDHEIM |  | <input type="checkbox"/> | WERTSTOFFHOF |
| <input type="checkbox"/> | <input type="checkbox"/> | | <input type="checkbox"/> | <input type="checkbox"/> | |
| <input type="checkbox"/> | <input type="checkbox"/> | | <input type="checkbox"/> | <input type="checkbox"/> | |
| <input type="checkbox"/> | <input type="checkbox"/> | | <input type="checkbox"/> | <input type="checkbox"/> | |
| <input type="checkbox"/> | <input type="checkbox"/> | | <input type="checkbox"/> | <input type="checkbox"/> | |
| <input type="checkbox"/> | <input type="checkbox"/> | | <input type="checkbox"/> | <input type="checkbox"/> | |
| <input type="checkbox"/> | <input type="checkbox"/> | | <input type="checkbox"/> | <input type="checkbox"/> | |
| <input type="checkbox"/> | <input type="checkbox"/> | | <input type="checkbox"/> | <input type="checkbox"/> | |
| <input type="checkbox"/> | <input type="checkbox"/> | | <input type="checkbox"/> | <input type="checkbox"/> | |
| <input type="checkbox"/> | <input type="checkbox"/> | | <input type="checkbox"/> | <input type="checkbox"/> | |
| <input type="checkbox"/> | <input type="checkbox"/> | | <input type="checkbox"/> | <input type="checkbox"/> | |
| <input type="checkbox"/> | <input type="checkbox"/> | | <input type="checkbox"/> | <input type="checkbox"/> | |
| <input type="checkbox"/> | <input type="checkbox"/> | | <input type="checkbox"/> | <input type="checkbox"/> | |
| <input type="checkbox"/> | <input type="checkbox"/> | | <input type="checkbox"/> | <input type="checkbox"/> | |

FLÄCHEN FÜR DEN ÜBERÖRTLICHEN VERKEHR UND DIE ÖRTLICHEN HAUPTVERKEHRSZÜGE

- | | | | | | |
|---|--------------------------|---|---|--------------------------|-----------|
|  | <input type="checkbox"/> | KLASSIFIZIERTE STRASSEN MIT ANBAUVERBOTSTREIFEN |  | <input type="checkbox"/> | PARKPLATZ |
|  | <input type="checkbox"/> | ORTSDURCHFARTSGRENZE | <input type="checkbox"/> | <input type="checkbox"/> | |
| <input type="checkbox"/> | <input type="checkbox"/> | | <input type="checkbox"/> | <input type="checkbox"/> | |
| <input type="checkbox"/> | <input type="checkbox"/> | | <input type="checkbox"/> | <input type="checkbox"/> | |
| <input type="checkbox"/> | <input type="checkbox"/> | | <input type="checkbox"/> | <input type="checkbox"/> | |
| <input type="checkbox"/> | <input type="checkbox"/> | | <input type="checkbox"/> | <input type="checkbox"/> | |
| <input type="checkbox"/> | <input type="checkbox"/> | | <input type="checkbox"/> | <input type="checkbox"/> | |
| <input type="checkbox"/> | <input type="checkbox"/> | | <input type="checkbox"/> | <input type="checkbox"/> | |
| <input type="checkbox"/> | <input type="checkbox"/> | | <input type="checkbox"/> | <input type="checkbox"/> | |
| <input type="checkbox"/> | <input type="checkbox"/> | | <input type="checkbox"/> | <input type="checkbox"/> | |






FLÄCHEN FÜR VERSORGENSANLAGEN, FÜR DIE ABFALLENTSORGUNG UND ABWASSER-BESEITIGUNG SOWIE FÜR ABLAGERUNGEN

- | | | | | | |
|---|--------------------------|---------------------------|---|--------------------------|----------------------|
|  | <input type="checkbox"/> | VER- U. ENTSORGUNGSFLÄCHE |  | <input type="checkbox"/> | TRAFOSTATION |
|  | <input type="checkbox"/> | HOCHBEHÄLTER |  | <input type="checkbox"/> | KLARANLAGE |
|  | <input type="checkbox"/> | QUELLE |  | <input type="checkbox"/> | REGENRÜCKHALTEBECKEN |
| <input type="checkbox"/> | <input type="checkbox"/> | | <input type="checkbox"/> | <input type="checkbox"/> | |
| <input type="checkbox"/> | <input type="checkbox"/> | | <input type="checkbox"/> | <input type="checkbox"/> | |
| <input type="checkbox"/> | <input type="checkbox"/> | | <input type="checkbox"/> | <input type="checkbox"/> | |

HAUPTVERSORGENS- UND HAUPTWASSERLEITUNGEN

- | | | | | | |
|---|--------------------------|----------------------------------|---|--------------------------|-----------------------------------|
|  | <input type="checkbox"/> | 20 kV LEITUNG MIT SCHUTZSTREIFEN |  | <input type="checkbox"/> | FERNGASLEITUNG MIT SCHUTZSTREIFEN |
|  | <input type="checkbox"/> | WASSERLEITUNG |  | <input type="checkbox"/> | ABWASSERLEITUNG |
| <input type="checkbox"/> | <input type="checkbox"/> | | <input type="checkbox"/> | <input type="checkbox"/> | |
| <input type="checkbox"/> | <input type="checkbox"/> | | <input type="checkbox"/> | <input type="checkbox"/> | |
| <input type="checkbox"/> | <input type="checkbox"/> | | <input type="checkbox"/> | <input type="checkbox"/> | |



GRÜNFLÄCHEN

- | | | | | | |
|---|--------------------------|------------------|---|--------------------------|------------|
| VORR. GEPL. | <input type="checkbox"/> | GRÜNFLÄCHEN | VORR. GEPL. | <input type="checkbox"/> | SPORTPLATZ |
|  | <input type="checkbox"/> | KINDERSPIELPLATZ |  | <input type="checkbox"/> | BOLZPLATZ |
|  | <input type="checkbox"/> | PARKANLAGE |  | <input type="checkbox"/> | FRIEDHOF |
|  | <input type="checkbox"/> | TENNISPLATZ | <input type="checkbox"/> | <input type="checkbox"/> | |
| <input type="checkbox"/> | <input type="checkbox"/> | | <input type="checkbox"/> | <input type="checkbox"/> | |
| <input type="checkbox"/> | <input type="checkbox"/> | | <input type="checkbox"/> | <input type="checkbox"/> | |
| <input type="checkbox"/> | <input type="checkbox"/> | | <input type="checkbox"/> | <input type="checkbox"/> | |
| <input type="checkbox"/> | <input type="checkbox"/> | | <input type="checkbox"/> | <input type="checkbox"/> | |
| <input type="checkbox"/> | <input type="checkbox"/> | | <input type="checkbox"/> | <input type="checkbox"/> | |
| <input type="checkbox"/> | <input type="checkbox"/> | | <input type="checkbox"/> | <input type="checkbox"/> | |
| <input type="checkbox"/> | <input type="checkbox"/> | | <input type="checkbox"/> | <input type="checkbox"/> | |








WASSERFLÄCHEN UND FLÄCHEN FÜR DIE WASSERWIRTSCHAFT, DEN HOCH-WASSERSCHUTZ UND DIE REGELUNG DES WASSERABFLUSSES

- | | | | | | |
|---|--------------------------|--|---|--------------------------|---|
|  | <input type="checkbox"/> | GEWÄSSER |  | <input type="checkbox"/> | UMGRENZUNG DER FLÄCHEN MIT WASSER-RECHTLICHEN FESTSETZUNGEN |
|  | <input type="checkbox"/> | SCHUTZGEBIET FÜR GRUND-UND QUELLWASSER-GEWINNUNG | <input type="checkbox"/> | <input type="checkbox"/> | |
| <input type="checkbox"/> | <input type="checkbox"/> | | <input type="checkbox"/> | <input type="checkbox"/> | |
| <input type="checkbox"/> | <input type="checkbox"/> | | <input type="checkbox"/> | <input type="checkbox"/> | |
| <input type="checkbox"/> | <input type="checkbox"/> | | <input type="checkbox"/> | <input type="checkbox"/> | |
| <input type="checkbox"/> | <input type="checkbox"/> | | <input type="checkbox"/> | <input type="checkbox"/> | |
| <input type="checkbox"/> | <input type="checkbox"/> | | <input type="checkbox"/> | <input type="checkbox"/> | |







FLÄCHEN FÜR AUFSCHÜTTUNGEN, ABGRABUNGEN ODER FÜR DIE GEWINNUNG VON BODENSCHÄTZEN

- | | | | | | |
|---|--------------------------|--------------------------------------|---|--------------------------|-----------------------------------|
|  | <input type="checkbox"/> | FLÄCHEN FÜR AUFSCHÜTTUNG (BAUSCHUTT) |  | <input type="checkbox"/> | FLÄCHEN FÜR ABGRABUNG (ERDAUSHUB) |
| <input type="checkbox"/> | <input type="checkbox"/> | | <input type="checkbox"/> | <input type="checkbox"/> | |
| <input type="checkbox"/> | <input type="checkbox"/> | | <input type="checkbox"/> | <input type="checkbox"/> | |

FLÄCHEN FÜR DIE LANDWIRTSCHAFT UND WALD

- | | | | | | |
|---|--------------------------|---|---|--------------------------|---------------------------------|
|  | <input type="checkbox"/> | FLÄCHEN FÜR DIE LANDWIRTSCHAFT |  | <input type="checkbox"/> | FLÄCHEN FÜR DIE FORSTWIRTSCHAFT |
|  | <input type="checkbox"/> | STRASSENSCHUTZWALD |  | <input type="checkbox"/> | LANDSCHAFTSBILD |
|  | <input type="checkbox"/> | ABGRENZUNG UNTERSCHIEDLICHER WALDFUNKTION | <input type="checkbox"/> | <input type="checkbox"/> | |
|  | <input type="checkbox"/> | SCHUTZWALD (ART 10 BAY WALDGESETZ) |  | <input type="checkbox"/> | BODENSCHUTZWALD |
| <input type="checkbox"/> | <input type="checkbox"/> | | <input type="checkbox"/> | <input type="checkbox"/> | |
| <input type="checkbox"/> | <input type="checkbox"/> | | <input type="checkbox"/> | <input type="checkbox"/> | |
| <input type="checkbox"/> | <input type="checkbox"/> | | <input type="checkbox"/> | <input type="checkbox"/> | |
| <input type="checkbox"/> | <input type="checkbox"/> | | <input type="checkbox"/> | <input type="checkbox"/> | |
| <input type="checkbox"/> | <input type="checkbox"/> | | <input type="checkbox"/> | <input type="checkbox"/> | |

PLANUNGEN, NUTZUNGSREGELUNGEN, MASSNAHMEN UND FLÄCHEN FÜR MASSNAHMEN ZUM SCHUTZ, ZUR PFLEGE UND ZUR ENTWICKLUNG VON NATUR UND LANDSCHAFT

- | | | | | | |
|---|--------------------------|-----------------------------|---|--------------------------|------------------------------|
|  | <input type="checkbox"/> | BIOTOP MIT IDENTITÄTSNUMMER |  | <input type="checkbox"/> | UMGRENZUNG DER BIOTOPFLÄCHEN |
|  | <input type="checkbox"/> | BÄUME UND STRÄUCHER |  | <input type="checkbox"/> | ORTSRANDEINGRÜNUNG |
|  | <input type="checkbox"/> | GRENZE NATURPARK |  | <input type="checkbox"/> | NATURPARK |
| <input type="checkbox"/> | <input type="checkbox"/> | | <input type="checkbox"/> | <input type="checkbox"/> | |
| <input type="checkbox"/> | <input type="checkbox"/> | | <input type="checkbox"/> | <input type="checkbox"/> | |

SONSTIGE PLANZEICHEN

- | | | | | | |
|---|--------------------------|----------------|---|--------------------------|---------------|
|  | <input type="checkbox"/> | GEMEINDEGRENZE |  | <input type="checkbox"/> | DENKMALSCHUTZ |
|  | <input type="checkbox"/> | STREUBEBAUUNG | <input type="checkbox"/> | <input type="checkbox"/> | |
| <input type="checkbox"/> | <input type="checkbox"/> | | <input type="checkbox"/> | <input type="checkbox"/> | |
| <input type="checkbox"/> | <input type="checkbox"/> | | <input type="checkbox"/> | <input type="checkbox"/> | |
| <input type="checkbox"/> | <input type="checkbox"/> | | <input type="checkbox"/> | <input type="checkbox"/> | |

Verfahrensvermerke

zur Aufstellung des Flächennutzungsplanes Gleißenberg

Gemeinderatsbeschluß über die Aufstellung des Flächennutzungsplanes	16.05.1985
Bekanntmachung über die Aufstellung des Flächennutzungsplanes gemäß § 2 (1) BauGB	07.06.1985
Beteiligung der Träger öffentlicher Belange gem. § 4 Abs. 1 BauGB mit Schreiben vom	26.08.1987
Bürgerbeteiligung im Sinne des § 3 (1) BauGB	05.06. - 02.07.1989
Gemeinderatsbeschluß über die Billigung des Planentwurfs samt Erläuterung und Anordnung der Auslegung	31.07.1991
Öffentliche Auslegung des Planentwurfs i.d.F. vom 24.09.1991 samt Erläuterung gemäß § 3 (2) BauGB	vom 14.10.1991 bis 17.11.1991
Gemeinderatsbeschluß über eine Neufassung des Flächennutzungsplanes (mit neuen Kartenmaterial und vorliegender Biotopkartierung)	08.12.1997
Beteiligung der Träger öffentlicher Belange zur Neufassung des Flächennutzungsplanes	06.07.1999
Gemeinderatsbeschluß über die Billigung der Neufassung des Flächennutzungsplanes (i.d.F. vom 28.01.1999) und Verfügung der öffentlichen Auslage	28.01.1999
Öffentliche Auslage des Planentwurfs samt Erläuterungsbericht gem. § 3 Abs. 2 BauGB mit Benachrichtigung der Träger öffentlicher Belange	vom 16.07.1999 bis 20.08.1999
Behandlung der Auslage-Anregungen im Gemeinderat	25.05.2000
Beschluß des Gemeinderates zur Änderung des Planentwurfs in Teilbereichen aufgrund vorgebrachter Anregungen mit Einschränkung, daß nur Anregungen zu den geänderten Punkten vorgebracht werden können	25.05.2000



Erneute Auslage des geänderten Planentwurfs, die gem. § 3 Abs. 3 Satz 2 BauGB auf 2 Wochen begrenzt war	vom 26.06.2000 bis 14.07.2000
Behandlung der im Rahmen der 2. Auslage eingegangenen Anregungen	28.09.2000
Gemeinderatsbeschluß über die Verabschiedung des Flächennutzungsplanes (Feststellungsbeschluß) i.d.F. vom 25.05.2000	28.09.2000
Genehmigung des Flächennutzungsplanes durch das Landratsamt Cham gem. § 6 Abs. 1 BauGB	03.07.2003
Bekanntmachung der Genehmigung des Flächennutzungsplanes Gleißenberg gem. § 6 Abs. 5 BauGB	11.07.2003

Gleißenberg, den 11.07.2003
Gemeinde Gleißenberg


Christl
Christl

1. Bürgermeister

