





-  SONDERGEBIET KUR
-  LANDW. FLÄCHE
-  GRÜNFLÄCHE
-  WALD
-  WANDERWEG
-  WALDLEHRPFAD
-  OBSTWIESE

-  SONDERGEBIET-REHAKLINIK
-  GRÜNFLÄCHE
-  ABGRENZUNG DES ÄNDERUNGSGEBIETES



BISHERIGE DARSTELLUNG

GEÄNDERTE DARSTELLUNG

STAND: 17. JULI 1990

Deckblatt

zur 1. Änderung des mit RS vom 01.12.1989 Nr. 420-4621 CHA 12-1 genehmigten und noch nicht in Kraft gesetzten Flächennutzungsplanes und Landschaftsplanes der Stadt Kötzing

- Darstellung eines SO Reha-Klinik gem. § 11 (2) BauNVO -

Planfertiger
Ortsplanungsstelle für die Oberpfalz
Regensburg, 23. Januar 1990
ergänzt: 09. Mai 1990
ergänzt: 17. Juli 1990

Greger

Greger, BD

Stadt Kötzing

M

Zellner, 1 Bgm.

Sichtvermerke:

Stadtratsbeschluß über die Einleitung der Änderung des genehmigten Flächennutzungs-/Landschaftsplanes gem. § 2 (1) BauGB

23.01.1990

Bekanntgabe der Änderung (öffentlich) gem. § 2 (1) BauGB

31.01.1990

Bürgerbeteiligung nach § 3 (1) BauGB Auslegung in der Zeit vom

29.03.1990 - 19.04.1990

Stadtratsbeschluß über die Billigung der Änderung und Anordnung der Auslegung

09.05.1990

Öffentliche Auslegung der Änderung samt Erläuterung vom bis gem. § 3 (2) BauGB

28.05.1990 - 29.06.1990

Stadtratsbeschluß über die Verabschiedung des Flächennutzungs-/Landschaftsplanes

04.10.1990

Genehmigung zur Änderung des Flächennutzungsplanes durch ~~die Regierung~~ gem. § 6 (1) BauGB
URA Cham

Beschheid v. 09.01.1996

Nr. 50.1-610-F.Nr. 12.1.

Bekanntmachung der Genehmigung der Änderung gem. § 6 (6) BauGB

19.01.1996

(durch Anschlag an die Amtstafel u. Veröffentlichung in den beiden Kötzinger Tageszeitungen).