




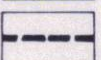






-  LANDWIRTSCHAFTL. NUTZFLÄCHE
-  GRENZE DES ÄNDERUNGSBEREICHS
-  BIOTOP MIT NUMERIERUNG

BISHERIGE DARSTELLUNG



-  ALLGEMEINES WOHNGEBIET
-  GRÜNFLÄCHE
-  GRENZE DES ÄNDERUNGSBEREICHS
-  GRÜNSTRUKTUREN (Lfd Nr.: SIEHE BEIPLAN)



GEÄNDERTE DARSTELLUNG

STAND : 09. FEB. 1993

D e c k b l a t t

zur 4. Änderung des mit RS vom 01.12.1989 Nr. 420 - 4621 CHA 12-1 genehmigten und seit 27.3.92 in Kraft gesetzten Flächennutzungsplanes und Landschaftsplanes der Stadt Kötzing

Erweiterung des Wohngebietes "Schinderbuckel" gem. § 4 BauNVO

Planfertiger
Ortsplanungsstelle f.d.Oberpfalz
Regensburg, 15.März 1992/30.10.92

Stadt Kötzing

.....
Greger, BD

X
.....
Zellner, 1.Bürgermeister

Sichtvermerke:

Stadtratsbeschluß über die Einleitung
der Änderung des genehmigten Flächen-
nutzungs-/Landschaftsplanes gem.§ 2
(1) BauGB 14.01.1992 - 07.04.1992
.....

Bekanntgabe der Änderung (Öffentl.)
gem. § 2 (1) BauGB 11.05.1992
.....

Bürgerbeteiligung nach § 3 (1) BauGB
Auslegung in der Zeit vom 13.05.1992 - 05.06.1992
.....

Stadtratsbeschluß über die Billigung
der Änderung und Anordnung der Ausle-
gung 24.11.1992
.....

Öffentliche Auslegung der Änderung
samt Erläuterung vom bis 14.12.1992 - 15.01.1993
.....

Stadtratsbeschluß über die Verab-
scheidung der Flächennutzungs-/Land-
schaftsplan-Änderung 09.02.1993
.....

Genehmigung zur Änderung des Flächen-
nutzungsplanes durch die Regierung
gem. § 6 (1) BauGB vom 09.06.1993
Nr. 420 - 4621 CHA 12/1
.....

Bekanntmachung der Genehmigung der
Änderung gem. § 6 (6) BauGB 24.06.1993
.....

Auflage lt. Genehmigungsbescheid vom 09.06.1993:
Die vorhandenen Grünstrukturen sind in den Bebauungsplan aufzunehmen.