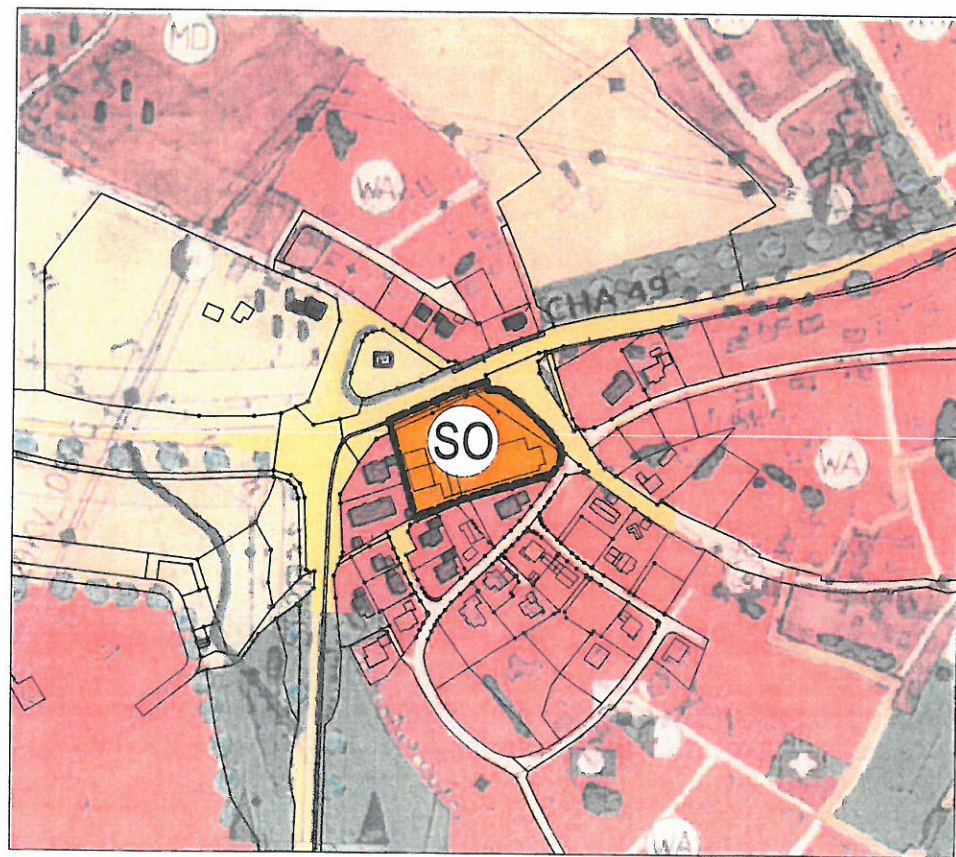
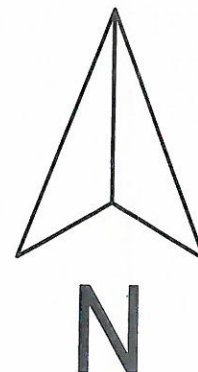


"Ausschnitt des bestehenden Flächennutzungsplans"



"23. Änderung des bestehenden Flächennutzungsplans"



F.Nr. 12.00.02 (siehe B.Nr. 12.01.10 VII)

Bestandskraft: "20.03.2018"

Sy. 00

# FLÄCHENNUTZUNGSPLAN DER STADT BAD KÖTZTING


## 23. ÄNDERUNG DES FLÄCHENNUTZUNGSPLANES "Auf der Platte"


STADT BAD KÖTZTING - LANDKREIS CHAM - REG.BEZIRK OBERPFALZ

### Zeichenerklärung:

 Grenze des Änderungsbereiches

### Legende im geänderten Flächennutzungsplan

 SO (Sondergebiet Einzelhandel)

 öffentliche Grünfläche

 öffentliche Straßenverkehrsflächen



**STADT BAD KÖTZTING**

- KNEIPPHEILBAD -

STADTBAUAMT

Herrenstraße 5 - 93444 Bad Kötzting

Tel.: 09941 / 602-0 Fax: 09941 / 602-130


Email: [poststelle@bad-koetzing.de](mailto:poststelle@bad-koetzing.de) - Internet: <http://www.bad-koetzing.de>

BEARBEITUNG:

Dipl.-Ing. (FH) Kopf

Bad Kötzting, den 29.04.2018

Berichtigt am: 19.03.2018



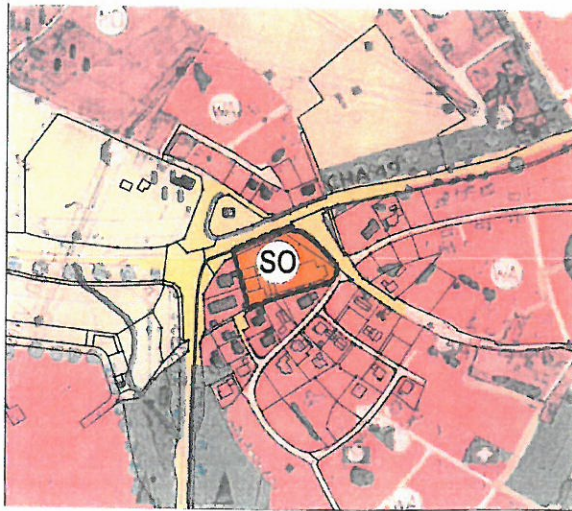
## Amtliche Bekanntmachung

### Berichtigung des Flächennutzungsplanes der Stadt Bad Kötzing im Bereich der 8. Änderung des rechtskräftigen Bebauungsplanes „Auf der Platte“

Der vom Stadtrat der Stadt Bad Kötzing in seiner Sitzung am 03.03.2015 beschlossene Bebauungsplan „Auf der Platte“ mit Deckblatt Nr. 8 ist am 20.04.2015 durch Bekanntmachung an der Amtstafel des Rathauses der Stadt Bad Kötzing in Kraft getreten. Der Bebauungsplan wurde im beschleunigten Verfahren gem. § 13 a BauGB aufgestellt.

Der Flächennutzungsplan wird gem. § 13a Abs. 2 Nr. 2 BauGB im Wege der Berichtigung an die Festsetzungen des o. g. Bebauungsplans angepasst. Die Berichtigung stellt einen redaktionellen Vorgang dar, auf den die Vorschriften über die Aufstellung von Bauleitplänen keine Anwendung finden. Sie erfolgt ohne Öffentlichkeits- und Behördenbeteiligung, beinhaltet keinen Umweltbericht und bedarf nicht der Genehmigung. Mit dieser Bekanntmachung wird die 23. Berichtigung des Flächennutzungsplanes der Stadt Bad Kötzing wirksam.

Die Berichtigung erstreckt sich über den folgenden Geltungsbereich, der aus dem nachstehenden Übersichtsplan ersichtlich und durch eine schwarze unterbrochene Linie abgegrenzt ist.



Die 23. Berichtigung des Flächennutzungsplanes der Stadt Bad Kötzing wird ab sofort zu jedermanns Einsicht bei der Stadt Bad Kötzing, Bauverwaltung – Zi.Nr. 206 - während der Dienststunden bereitgehalten; über den Inhalt wird auf Verlangen Auskunft gegeben.

Bad Kötzing, 19.03.18

Markus Hofmann  
Erster Bürgermeister

An die Amtstafel Rathaus Bad Kötzing

angeheftet am: 20. MRZ. 2018 Hz

abgenommen am: 24.04.2018 Hz