

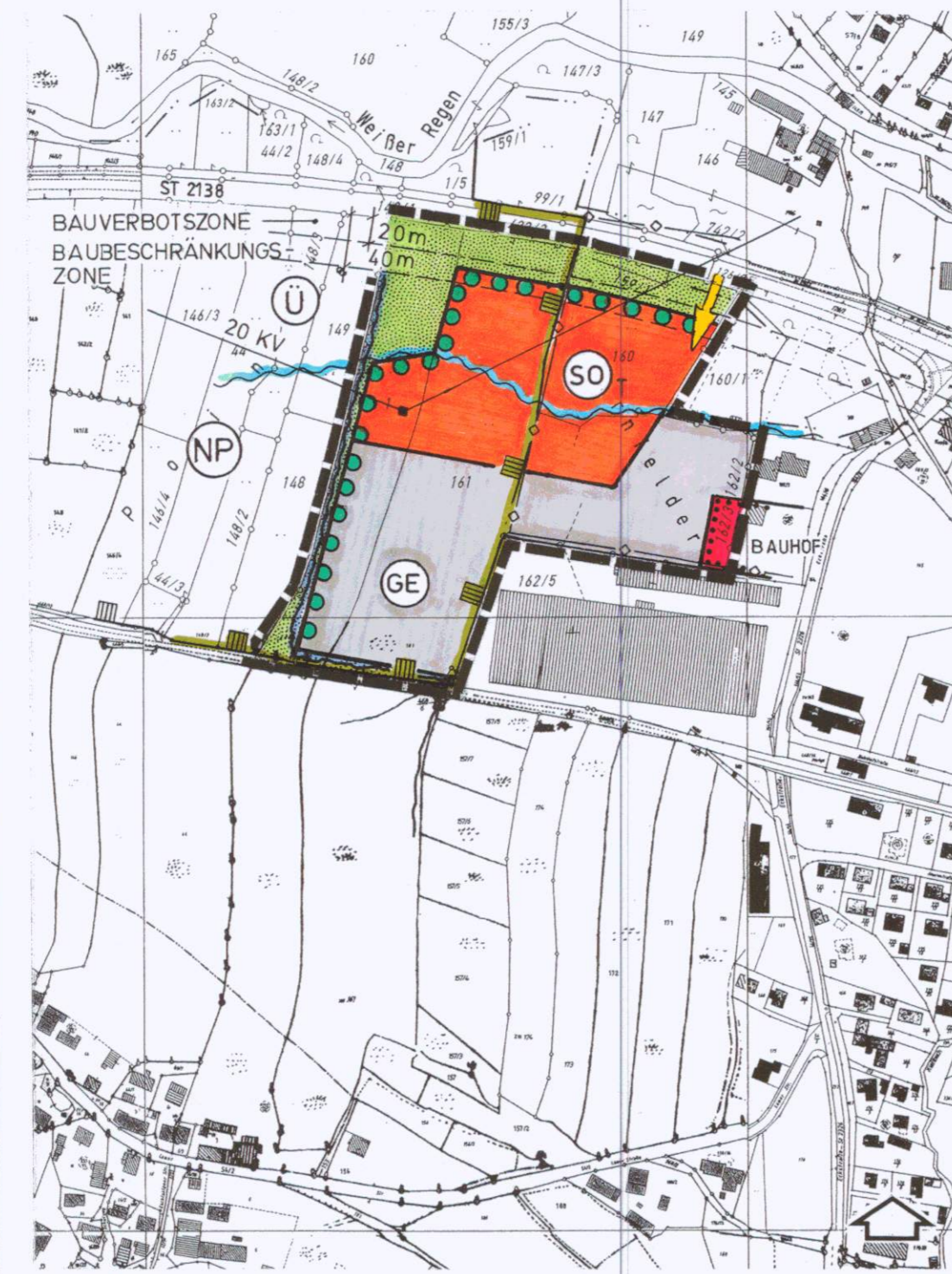
GEMEINDE ARRACH
3. ÄNDERUNG FLÄCHENNUTZUNGSPLAN

BESTAND RECHTSKRÄFTIGER FLÄCHENNUTZUNGSPLAN 1 : 10 000










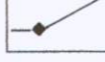
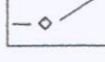
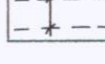


GEMEINDE ARRACH
3. ÄNDERUNG FLÄCHENNUTZUNGSPLAN

PLANUNG ÄNDERUNGSBEREICH 1 : 5 000



GEMEINDE ARRACH
3. ÄNDERUNG FLÄCHENNUTZUNGSPLAN

LEGENDE

-  SONDERGEBIET gem. § 11 BauNVO (1990) für Einrichtungen zur Förderung des Tourismus
-  GEWERBEGEBIET gem § 8 BauNVO (1990)
-  FLÄCHE FÜR GEMEINBEDARF - Bauhof
-  FLÄCHE FÜR AUSGLEICHS- UND ERSATZMASSNAHMEN
-  EINGRÜNUNG INNERHALB DER BAUFLÄCHE
-  VERKEHRSANBINDUNG
-  ÜBERSCHWEMMUNGSGEBIET
-  20 kV - FREILEITUNG
-  20 kV - ERDKABEL
-  BAUBESCHRÄNKUNGSZONE STAATSTRASSE
-  SCHUTZZONE NATURPARK
-  BACHLAUF

GEMEINDE ARRACH
3. ÄNDERUNG FLÄCHENNUTZUNGSPLAN

VERFAHRENSVERMERKE

ÄNDERUNGSBESCHLUSS	VOM 07.04.00	
BÜRGERBETEILIGUNG	VOM 15.05.00	BIS 15.06.00
BETEIL. TRÄGER ÖFFENTL. BELANGE	VOM 15.05.00	BIS 15.06.00
AUSLEGUNGSBESCHLUSS	VOM 21.07.00	
ÖFFENTLICHE AUSLEGUNG	VOM 18.10.00	BIS 18.11.00
ERNEUTE ÖFF. AUSLEGUNG (vereinf. Verf.)	VOM 12.01.01	BIS 26.01.01
FESTSTELLUNGSBESCHLUSS	VOM 02.02.01	


Arrach, den 12. FEB. 2001

Kieslinger
1. Bürgermeister

GENEHMIGUNG

DAS LANDRATSAMT CHAM HAT DIE 3. ÄNDERUNG DES FLÄCHENNUTZUNGSPLANES MIT BESCHIED VOM 25. APR. 2001 GEMÄSS § 6 BAUGB GENEHMIGT. Nr. 50-610/F.M.1.3.

Cham, den 07. Mai 2001



INKRAFTTRETEN

DIE GEMEINDE ARRACH HAT AM 03. MAI 2001 DIE GENEHMIGUNG DER 3. ÄNDERUNG DES FLÄCHENNUTZUNGSPLANES NACH § 6 BAUGB ORTSÜBLICH BEKANNT GEMACHT. DIE ÄNDERUNG WIRD MIT DER BEKANNTMACHUNG WIRKSAM.

Arrach, den 22. MAI 2001

Kieslinger
1. Bürgermeister

Bearbeiter
TEAM 4 landschafts + ortspanung
kaus • bauernschmitt • enders • mehler



GEMEINDE ARRACH
3. ÄNDERUNG FLÄCHENNUTZUNGSPLAN

maßstab 1: 5000
datum April 2000
bearbeitet B/sch/str
ergänzt Sept. 2000 / DEZ. 2000

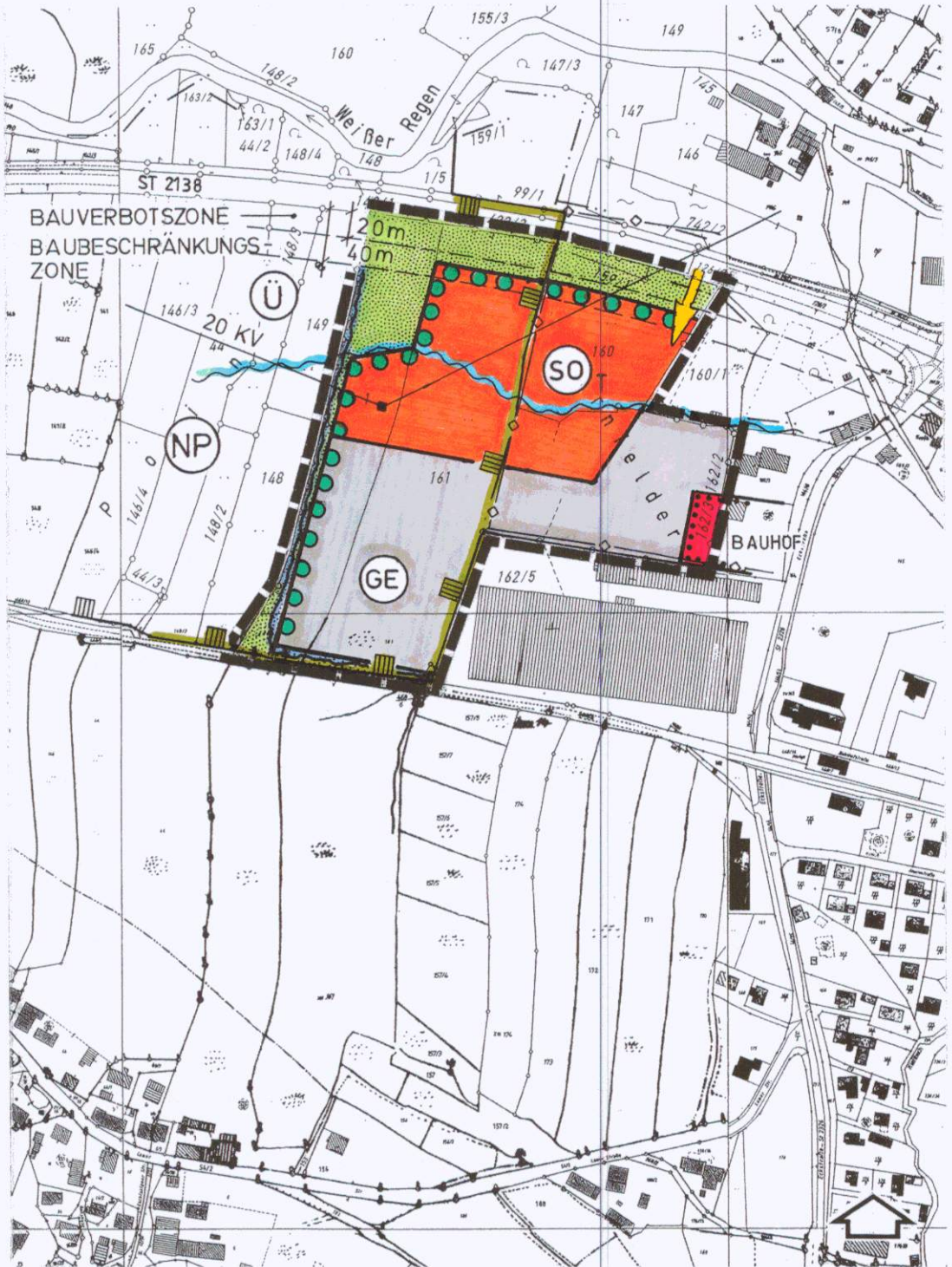
TEAM 4 landschafts + ortspanung
kaus • bauernschmitt • enders • mehler
90419 nürnberg lange zeile 8 tel 0911/393570 fax 332470



GEMEINDE ARRACH

3. ÄNDERUNG FLÄCHENNUTZUNGSPLAN

PLANUNG ÄNDERUNGSBEREICH 1 : 5 000



GEMEINDE ARRACH

3. ÄNDERUNG FLÄCHENNUTZUNGSPLAN

LEGENDE



SONDERGEBIET gem. § 11 BauNVO (1990)
für Einrichtungen zur Förderung des Tourismus



GEWERBEGEBIET gem § 8 BauNVO (1990)



FLÄCHE FÜR GEMEINBEDARF - Bauhof




FLÄCHE FÜR AUSGLEICHS- UND ERSATZMASSNAHMEN



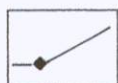
EINGRÜNUNG INNERHALB DER BAUFLÄCHE



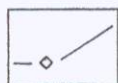
VERKEHRSANBINDUNG



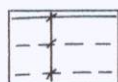
ÜBERSCHWEMMUNGSGEBIET



20 kV - FREILEITUNG




20 kV - ERDKABEL



BAUBESCHRÄNKUNGSZONE STAATSSTRASSE



SCHUTZZONE NATURPARK



BACHLAUF

GEMEINDE ARRACH

3. ÄNDERUNG FLÄCHENNUTZUNGSPLAN

VERFAHRENSVERMERKE

ÄNDERUNGSBESCHLUSS	VOM 07.04.00	
BÜRGERBETEILIGUNG	VOM 15.05.00	BIS 15.06.00
BETEIL. TRÄGER ÖFFENTL. BELANGE	VOM 15.05.00	BIS 15.06.00
AUSLEGUNGSBESCHLUSS	VOM 21.07.00	
ÖFFENTLICHE AUSLEGUNG	VOM 18.10.00	BIS 18.11.00
ERNEUTE ÖFF. AUSLEGUNG (vereinf. Verf.)	VOM 12.01.01	BIS 26.01.01
FESTSTELLUNGSBESCHLUSS	VOM 02.02.01	

12. FEB. 2001

Arrach, den

Kieslinger
1. Bürgermeister

GENEHMIGUNG

DAS LANDRATSAMT CHAM HAT DIE 3. ÄNDERUNG DES
FLÄCHENNUTZUNGSPLANES MIT BESCHIED VOM 25. APR. 2001 Nr. 50-610/F.Nr.2.3.
GEMÄSS § 6 BAUGB GENEHMIGT.

Cham, den 07. Mai 2001

gez.
Zellner
Landrat



INKRAFTTRETEN

DIE GEMEINDE ARRACH HAT AM 03. MAI 2001 DIE GENEHMIGUNG DER
3. ÄNDERUNG DES FLÄCHENNUTZUNGSPLANES NACH § 6 BAUGB
ORTSÜBLICH BEKANNT GEMACHT.
DIE ÄNDERUNG WIRD MIT DER BEKANNTMACHUNG WIRKSAM.

Arrach, den 12. MAI 2001

Kieslinger
Kieslinger
1. Bürgermeister

Bearbeiter

TEAM 4 landschafts + ortsplanung

kaus • bauernschmitt • enders • mehler

