

Deckblatt

O.Nr. 37.03 Dalking

Nach § 34 Abs. 2 BBauG i.d.F. der Bekanntmachung vom 18.08.1976 (BGBl. I S. 2256) in Verbindung mit Art. 23 und 24 der Gemeindeordnung für den Freistaat Bayern in der Neufassung vom 5.12.1973 geändert durch Gesetz vom 11.11.1974 (GVBl. S. 610) beschließt der Gemeinderat Weiding folgende

S a t z u n g


§ 1

Die Grenzen der im Sinne des § 34 Abs. 1 BBauG im Zusammenhang bebauten Ortsteile Walting, **Dalking**, Döbersing, Weiding, Neumühlen und Rettenhof der Gemeinde Weiding werden wie in den als Anlagen Nr. 1, 2, 3, 4, 5 und 6 dieser Satzung beigefügten Lagepläne M 1 : 5000 durch Rotumrandung gekennzeichnet, festgelegt.

§ 2

Diese Satzung tritt gem. § 34 Abs. 2 letzter Satz i.V.m. § 16 Abs. 2 Satz 2 und § 12 BBauG mit der Bekanntmachung der Genehmigung dieser Satzung in Kraft.

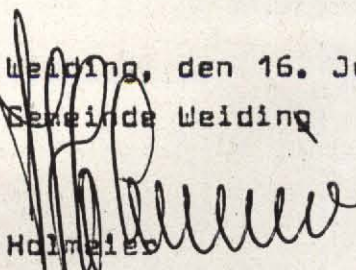
Weiding, den 20. Februar 1980
Gemeinde Weiding


Holmeier
1. Bürgermeister



Genehmigt mit Bescheid des Landratsamtes Cham vom 21.05.1980 Nr. Sg. 51 - 610 und öffentlich bekannt-gemacht am 19.06.1980 durch Anschlag an der Gemeindetafel und Veröffentlichung im Amtsblatt des Landkreises Cham.

Weiding, den 16. Juli 1980
Gemeinde Weiding


Holmeier
1. Bürgermeister

REISACH

DALKING

Kr CHA 18

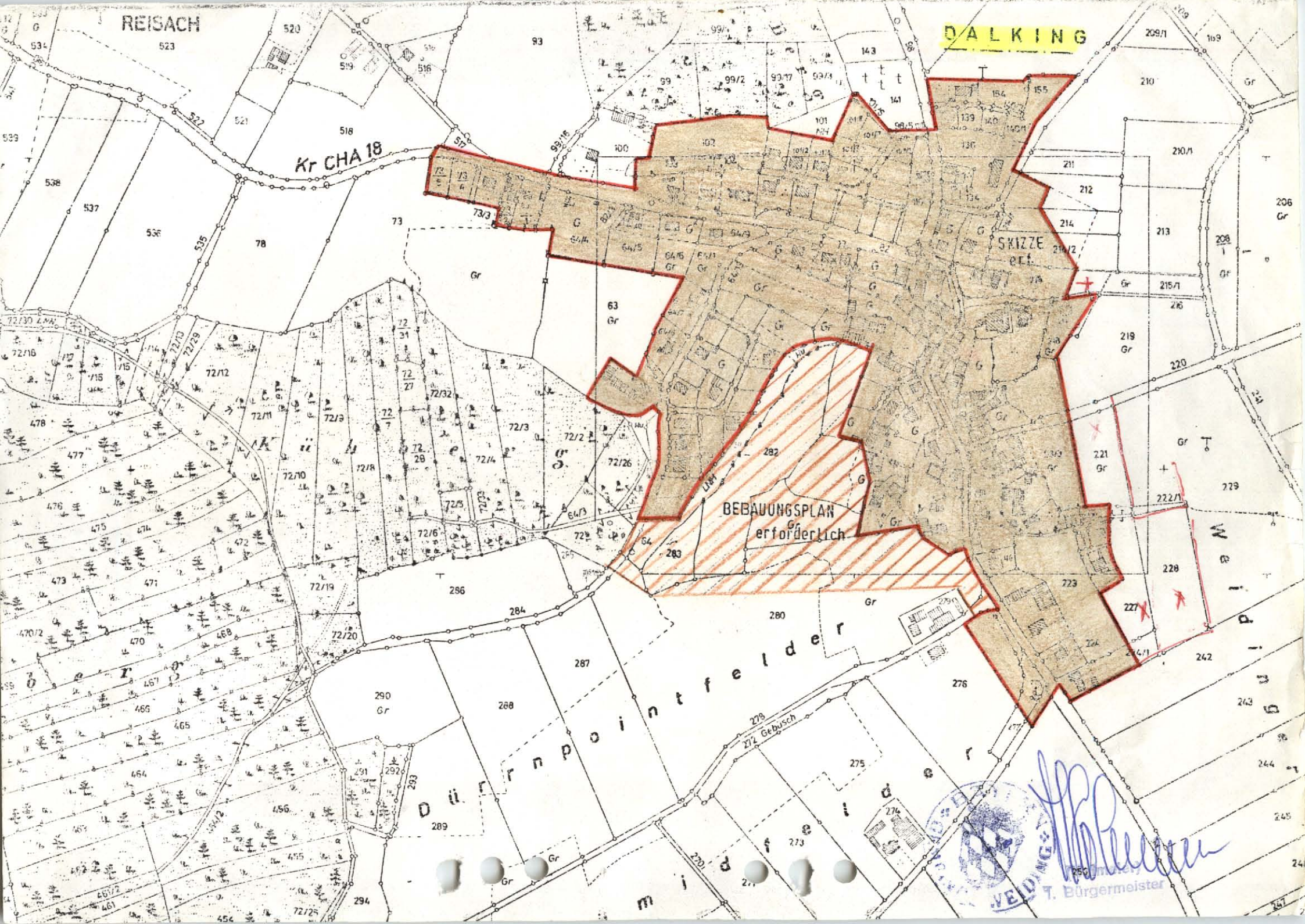
SKIZZE
erf.

BEBAUUNGSPLAN
erforderlich

Dümpointfelder



[Handwritten signature]
T. Bürgermeister



Anlage Nr.⁴.....

zur Ortsabrundungssatzung gem. § 34 Abs. 2 BBauG

für die Gemeinde Weiding.....

~~der Gemeinde~~ Ortschaft Dalching.....

vom 27.5.80.....

Genehmigt durch das Land- Cham, den 27.5.80.....
ratsamt Cham

am: 27.5.80.....



Unterschrift

(Girmindl)
Landrat

Bekanntmachung der ge-
nehmigten Satzung:

am: 19.06.1980.....

Weiding den 16. Juli 1980
..... den
Gemeinde Weiding.....



Unterschrift

.....
Bürgermeister

Deckblatt

O.Nr. 37.03.I Dalking 1. Änderung

Aufgrund des § 34 Abs. 4 Nr. 3 BauGB i. d. F. der Bekanntmachung vom 08.12.1986 (BGBl. I S. 2253) in Verbindung mit Art. 23 und 24 der Gemeindeordnung für den Freistaat Bayern in der Fassung vom 26.10.1982, geändert durch Gesetz vom 06.08.1986 (GVBl. S. 210) erläßt der Gemeinderat Weiding folgende

Satzung:

§ 1

Die Grenzen des im Sinne des § 34 Abs. 1 BauGB im Zusammenhang bebauten Ortsteiles Dalking werden wie in dem als Anlage 1 dieser Satzung beigefügten Lageplan M 1 : 5 000 durch Rotumrandung gekennzeichnet, festgelegt.

§ 2

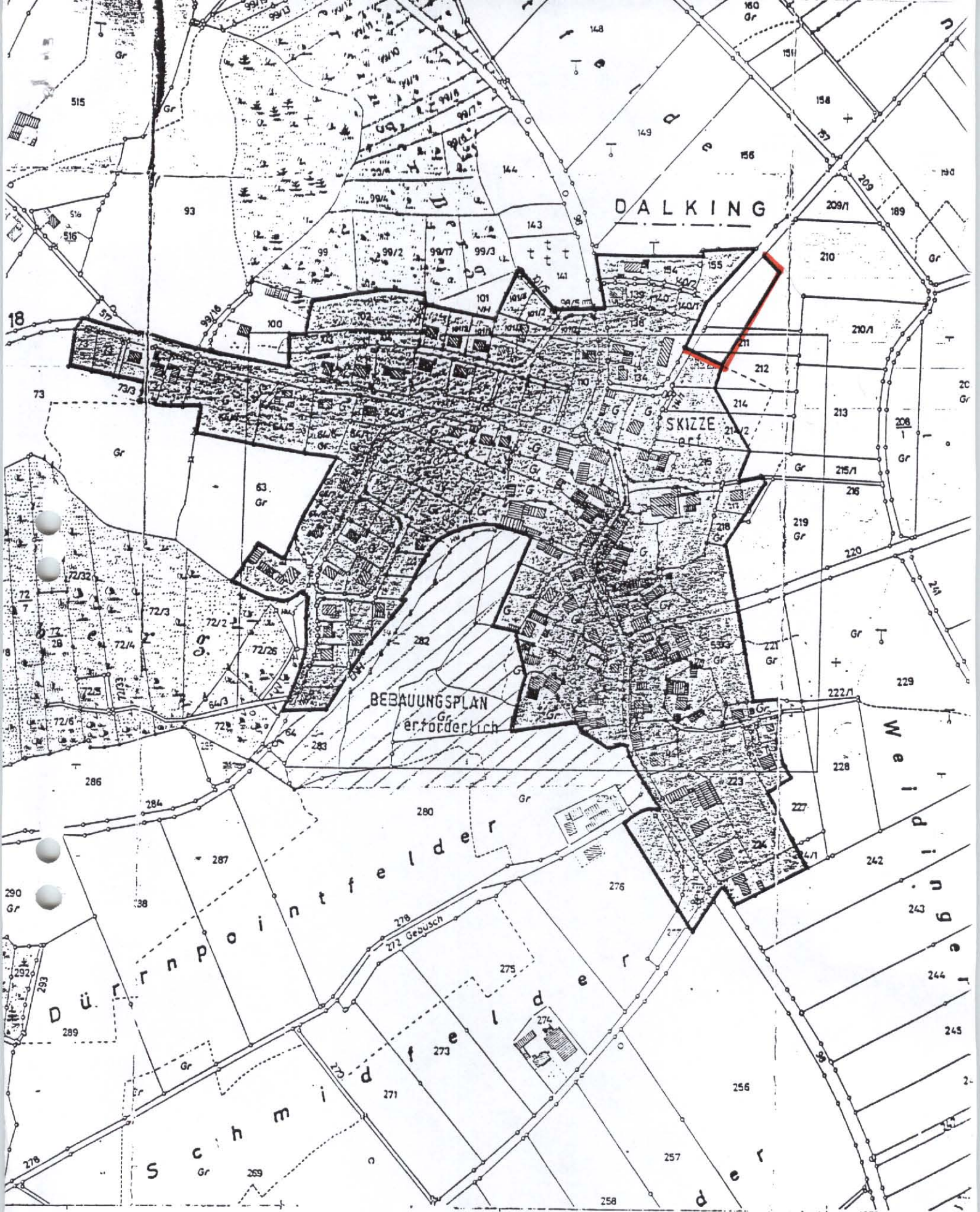
Diese Satzung tritt nach Durchführung des Anzeigeverfahrens und mit der Bekanntmachung in Kraft.

Weiding, den 16. Juni 1995
Gemeinde Weiding



Holmeier
1. Bürgermeister





D A L K I N G

SKIZZE

BEBAUUNGSPLAN
erforderlich

Dürrnpointfelder

Schmidfelder

W e i ß b u c h

N. O. I. 11. 37

Maßstab - 1 5000

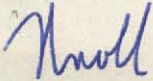


Anlage Nr. 1

Der angeheftete Lageplan M 1:5000 mit farbiger Darstellung des Geltungsbereichs der Ortsabrundungssatzung Weiding für den OT Dalking ist Bestandteil der Satzung nach § 34 Abs. 4 Nr. 1 und 3 BauGB.

Mit Schreiben vom 12.06.1995, Az. 50-610-O.Nr. 37.3., erklärt das Landratsamt Cham, daß bezüglich dieser Satzungsänderung keine Rechtsverletzung geltend gemacht wird.

Cham, 12.06.1995
Landratsamt Cham
I.A.




Knoll, Reg. Rat



Bekanntmachung der genehmigten Satzung am 16.Juni 1995

16.Juni 1995
Weiding, den
Gemeinde Weiding



.....
1. Bürgermeister

