

# **Deckblatt**

**O.Nr. 27.03 Penting**

Ortsabrundungssatzung nach § 34 Abs. 2 BBauG  
der Gemeinde Schorndorf

Der Gemeinderat Schorndorf erläßt gem. § 34 Abs. 2 des Bundesbaugesetzes in der Fassung der Bekanntmachung vom 18.08.1976 (BGBl. I S. 2256) in Verbindung mit Art. 23 und 24 der Gemeindeordnung für den Freistaat Bayern in der Neufassung vom 5.12.1973, geändert durch Gesetz vom 11.11.1974 (GVBl. S. 610) folgende

S a t z u n g :

§ 1

Die Grenzen der im Sinne des § 34 Abs. 1 Bundesbaugesetz im Zusammenhang bebauten Ortsteile

Schorndorf

Neuhaus

Penting

Obertraubenbach

Radling

Thierling

Nanzing

Knöbling

Wulding

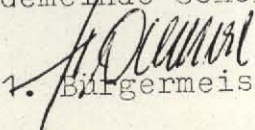
der Gemeinde Schorndorf werden, wie in den als Anlagen Nr. 1 - 9 dieser Satzung beigefügten Lageplänen M 1:5000 durch Rotumrandung gekennzeichnet, festgelegt.

§ 2

Diese Satzung tritt gem. § 34 Abs. 2 letzter Satz i. V. m. § 16 Abs. 2 Satz 2 und § 12 BBauG mit der Bekanntmachung der Genehmigung dieser Satzung in Kraft.

Schorndorf, den 20. Juli 1978

Gemeinde Schorndorf

  
1. Bürgermeister

Genehmigt mit Bescheid des Landratsamtes Cham vom 24.11.1978

Cham, den 24.11.1978  
Landratsamt  
I.A.

Murner  
Oberregierungsrat

Verwaltungsausschuss						
Eing. 07. Dez. 1978						
B	1	2	3	4	5	6

Bekannt gemacht am: 20.12.1978

Traitsching den 25.01.1979

Gemeinde Schorndorf  
VG Traitsching

.....  
Unterschrift  
1. Bürgermeister

NORDEN  
MASSSTAB M=1:5000  
GEMÄRKUNG **Penting**

**PENTING**

Ortsblatt Nr. **CXIX**

Sk erf.

KAGERMÜHLE

REISMÜHLE

In der Darstellung der Grenzen können Veränderungen berücksichtigt sein, die noch nicht in das Grundbuch übernommen sind. Der Gebietsstand kann vom Bestand abweichen.  
Aussehen der Flurkarte N. O. 51-33  
Maßstab 5000 Vergrößerung auf 1:  
Vervielfältigungsrecht vorbehalten  
Vermessungsamt Cham

25. Feb. 1976

*Handwritten red mark*

Anlage Nr. 3

zur Ortsabrundungssatzung gem. § 34  
Abs. 2 BBauG

für die Ortschaft Penting

der Gemeinde Schorndorf

20. Juli 1978

vom.....

Genehmigt durch das Landratsamt Cham, den ..24.11.78.

am.....24.11.78.....



Unterschrift  
Thurner  
DRR

Bekanntmachung der genehmigten Satzung am: .....

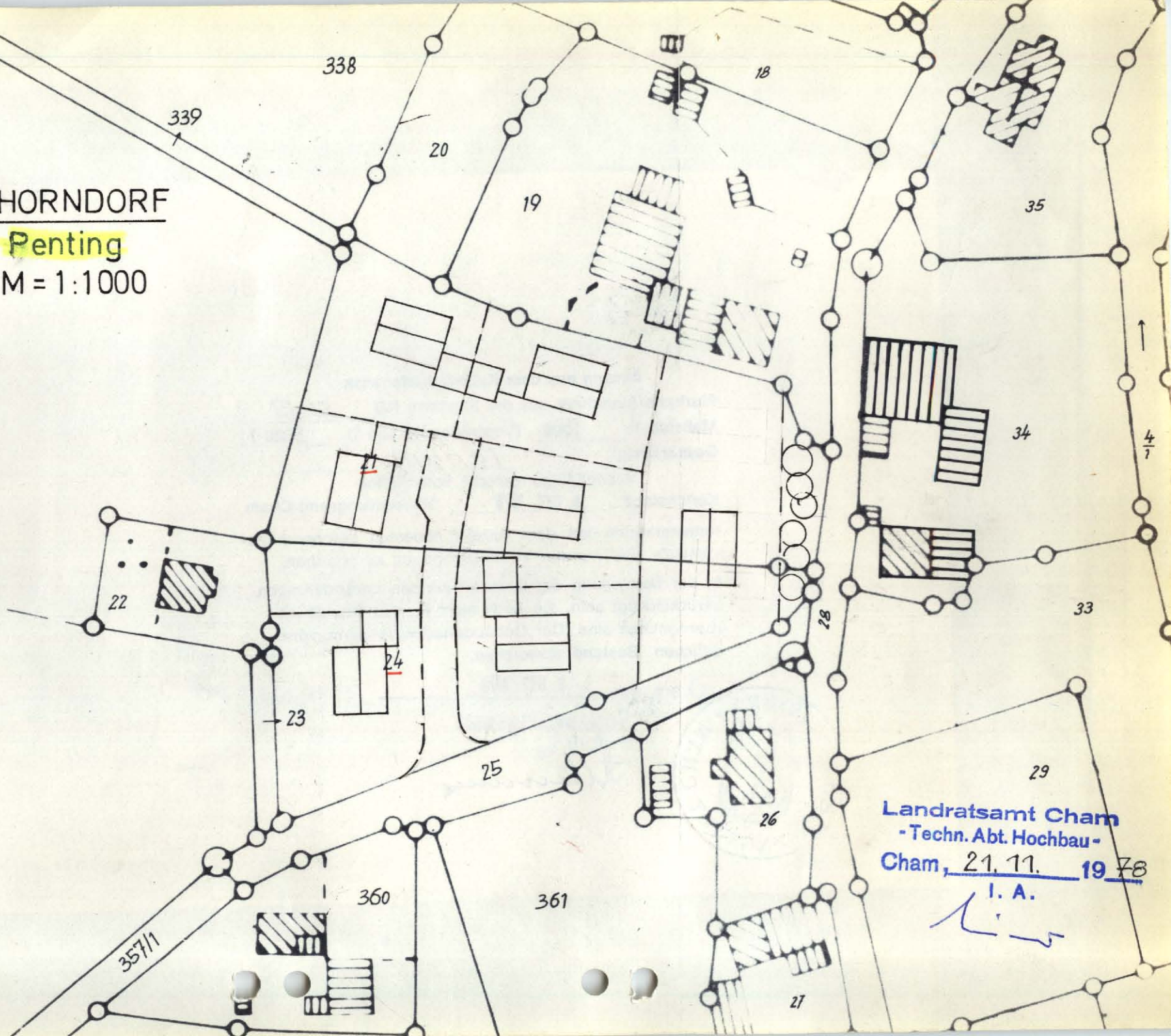
.....den .....

Gemeinde Schorndorf

.....  
Unterschrift  
1. Bürgermeister

GMD. SCHORNDORF  
Ortsteil **Penting**  
Skizze: M = 1:1000

340



Landratsamt Cham  
- Techn. Abt. Hochbau -  
Cham, 21. 11. 1978  
I. A.  
*[Signature]*

Anlage

zur Ortsabrundungssatzung nach § 34 Abs. 2  
BBauG

für die Ortschaft Penting

der Gemeinde Schorndorf  
vom 20.7.1978

Genehmigt durch das Land- Cham, den 24.11.1978  
ratsamt Cham

am: 24.11.1978



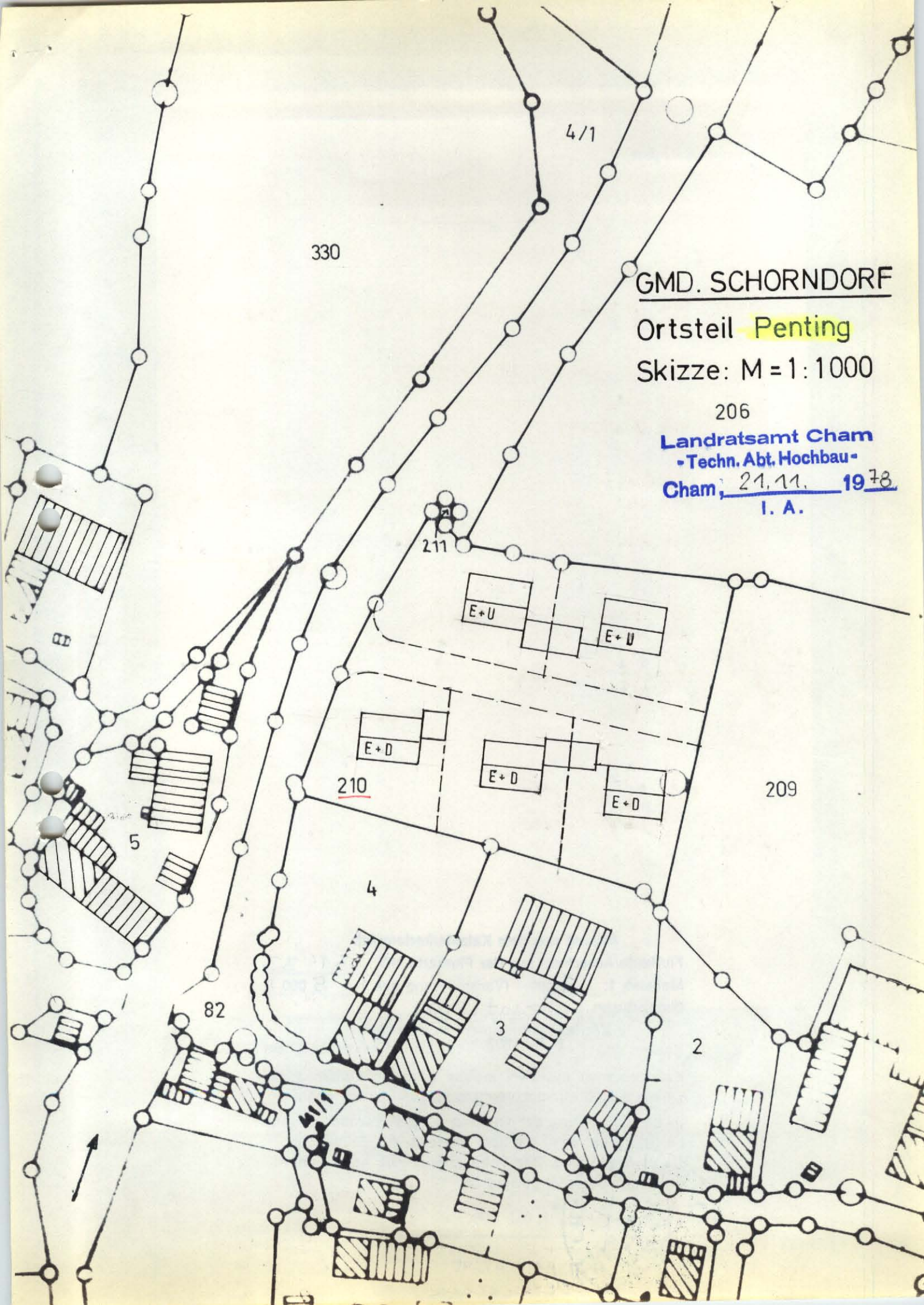
Thurner, ORR

Bekanntmachung des genehmigten Satzung am 20.12.1978

Traitsching 25.01.1979  
den .....

Gemeinde Schorndorf

*[Handwritten signature]*  
.....  
Unterschrift  
1. Bürgermeister



330

4/1

GMD. SCHORNDORF

Ortsteil **Penting**

Skizze: M = 1:1000

206

Landratsamt Cham  
- Techn. Abt. Hochbau -

Cham, 21.11. 1978

I. A.

211

E+U

E+U

E+D

E+D

E+D

210

209

5

4

3

2

82





Anlage

zur Ortsabrundungssatzung nach § 34 Abs. 2  
BBauG

für die Ortschaft Penting

der Gemeinde Schorndorf  
vom 20.7.1978

Genehmigt durch das Land- Cham, den 24.11.1978  
ratsamt Cham

am: 24.11.1978



Thurner, ORR

Bekanntmachung der ge- 20.12.1978  
nehmigten Satzung am: 20.12.1978

Traitschingen .25.01.1979

Gemeinde Schorndorf

*J. R. Wimmer*  
.....  
Unterschrift  
1. Bürgermeister

Vervielfältigungsrecht vorbehalten  
Kartenstand 6. OKT. 1978 Vermessungsamt Cham

Katastorkarten mit dem jeweils neuesten Liegenschafts-  
nachweis sind nur am Vermessungsamt zu beziehen.

In der Darstellung der Grenzen können Veränderungen  
berücksichtigt sein, die noch nicht in das Grundbuch  
übernommen sind. Der Gebäudenachweis kann vom  
örtlichen Bestand abweichen.



6. OKT. 1978

Cham, den

Vermessungsamt  
Auftrag

*Wimmer*

# **Deckblatt**

**O.Nr. 27.03.I Penting 1. Änderung**

Bc-810-O.Vr. 27.3

S a t z u n g

zur Änderung der Ortsabrundungssatzung nach § 34 Abs. 4 Satz 1 Nr. 1  
BauGB der Gemeinde Schorndorf

---

Cham, den 4.7.1989  
Landrat  
I. A.

Aufgrund des § 34 Abs. 4 Satz 1 Nr. 1 BauGB i. d. F. der Bekanntmachung vom 08.12.1986 (BGBl. I S. 2253) erläßt die Gemeinde Schorndorf folgende Satzung zur Änderung der Ortsabrundungssatzung:

§ 1

Die gemäß § 34 Abs. 4 Satz 1 Nr. 1 BauGB festgelegte Grenze für den im Zusammenhang bebauten Ortsteil Penting wird entsprechend dem als Anlage beigefügten Lageplan (M = 1 : 5.000) geändert und neu festgelegt.  
Die neuen Grenzen für den im Zusammenhang bebauten Ortsteil Penting sind durch Rotumrandung gekennzeichnet.

§ 2

Diese Satzung tritt gemäß § 34 Abs. 5 Satz 2 BauGB i. V. mit § 22 Abs. 3 Satz 4 BauGB mit der Bekanntmachung der Durchführung des Anzeigeverfahrens für diese Satzung in Kraft.

Schorndorf, 07. JULI 1989

Gemeinde Schorndorf



Haumerl


1. Bürgermeister



50-610-O.Nr. 27.2

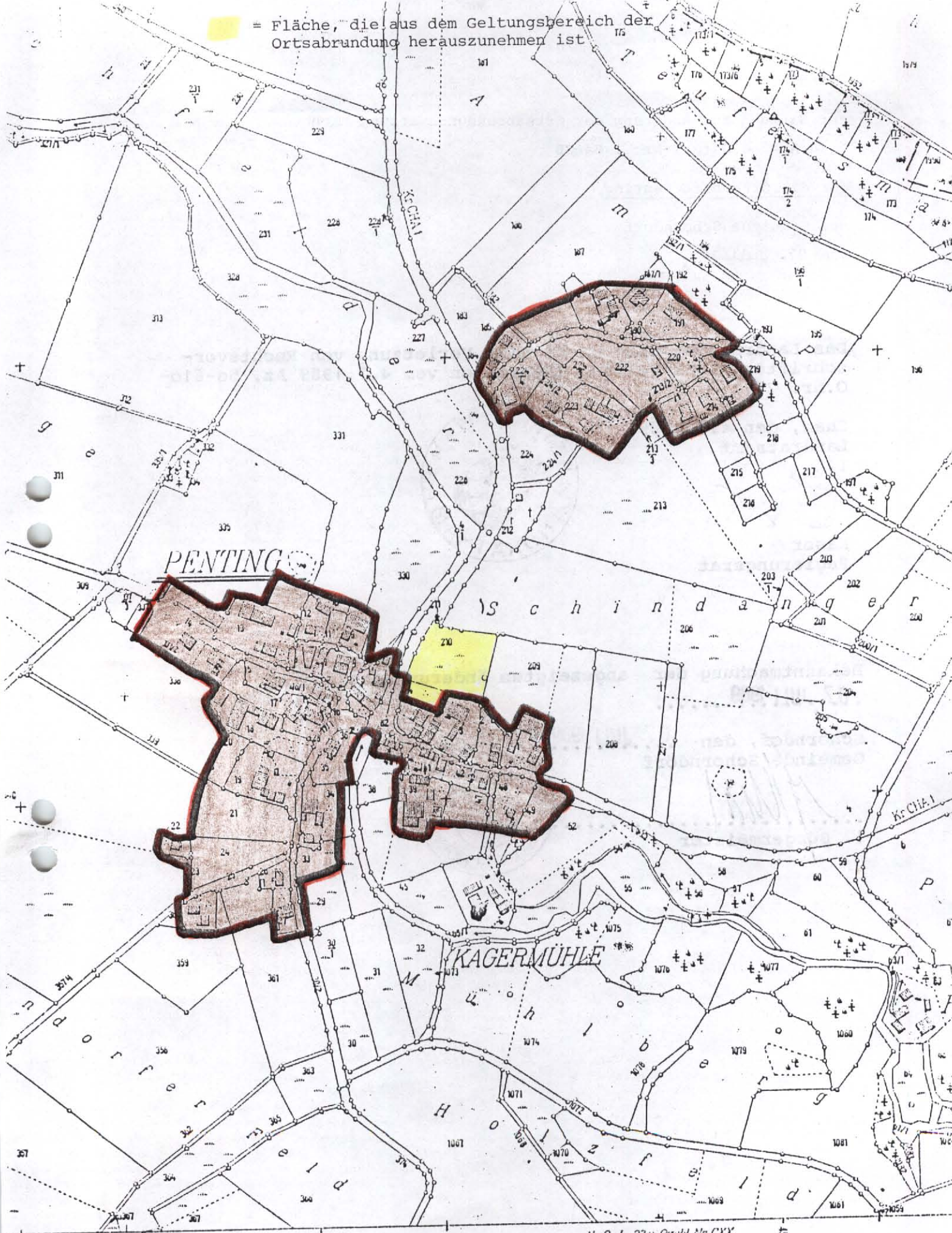
Bezüglich der mit Schreiben vom 9.6.1989 angezeigten  
Satzung zur Änderung der Ortsabrundungssatzung für  
den Ortsteil Pentling der Gemeinde Schorndorf wird laut  
Erklärung vom 4.7.1989 Az. 50-610-O.Nr. 27.2 **keine**  
~~Verletzung von Rechtsvorschriften geltend gemacht.~~

Cham, den 4.7.1989  
Landratsamt  
I.A.

  
Käser  
Regierungsrat




= Fläche, die aus dem Geltungsbereich der Ortsabrundung herauszunehmen ist



N. O. L. 33 u. Orstl. Nr. CXX

Maßstab = 1 : 5000



Anlage

zur Satzung zur Änderung der Ortsabrundungssatzung nach  
§ 34 Abs. 4 Satz 1 Nr. 1 BauGB

für die Ortschaft Penting

der Gemeinde Schorndorf

vom 07. Juli 1989

**Das Landratsamt Cham macht eine Verletzung von Rechtsvorschriften nicht geltend (Schreiben vom 4.7.1989 Az. 50-610-O.Nr. 27.2.**

Cham, den 4.7.1989  
Landratsamt  
I.A.




Käser  
Regierungsrat



Bekanntmachung der angezeigten Änderungssatzung am  
.07. JULI 1989.....

Schorndorf, den 07. JULI 1989.....  
Gemeinde Schorndorf



.....  
1. Bürgermeister

