

S a t z u n g

zur Änderung der Ortsabrundungssatzung vom 27.5.1978

Gemäß § 34 Abs. 2 BBauG in der Fassung der Bekanntmachung vom 6.7.1979 (BGBl. I S. 949) i.V.m. Art. 23 und 24 der Gemeindeordnung für den Freistaat Bayern in der derzeit gültigen Fassung erläßt die Gemeinde Rettenbach folgende Satzung zur Änderung der seit 5.7.1978 verbindlichen Ortsabrundungssatzung:


§ 1

Die Grenzen des im Sinne des § 34 Abs. 1 BBauG im Zusammenhang bebauten Ortsteiles Haag werden, wie im beiliegenden Lageplan M 1:5000 durch Rotumrandung gekennzeichnet, festgelegt.

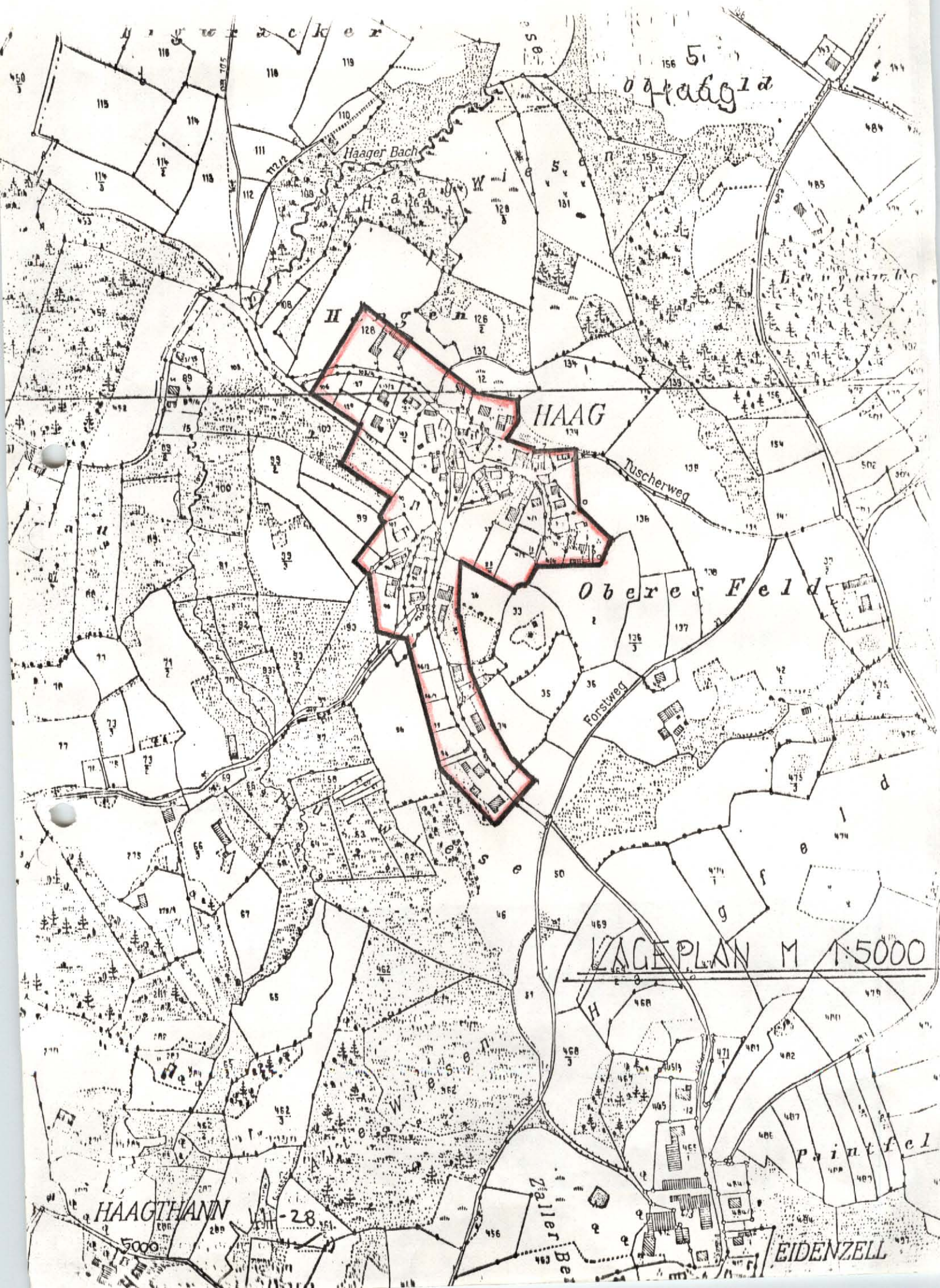
§ 2

Diese Satzung tritt gemäß § 34 Abs. 2 letzter Satz i.V.m. § 16 Abs. 2 Satz 2 und § 12 BBauG mit der Bekanntmachung der Genehmigung dieser Satzung in Kraft. Gleichzeitig tritt die Ortsabrundungssatzung vom 27.5.1978, verbindlich seit 5.7.1978, soweit sie den Ortsteil Haag betrifft, außer Kraft.

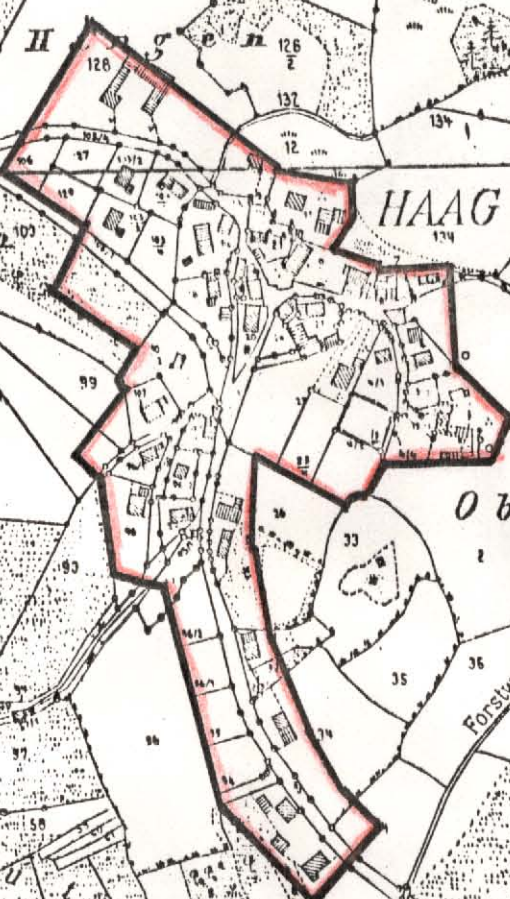
Rettenbach, den **12. Nov. 1980**
.....
Gemeinde Rettenbach


1. Bürgermeister





5. 11
094691d



KAGEPLAN M 1:5000

HAAGTHANN

EIDENZELL

Anlage Nr. 1....

zur Ortsabrundungssatzung gem. § 34 Abs. 2 BBauG

für ~~die Gemeinde den Ortsteil Haag~~

der Gemeinde Rettenbach

vom 12.11.1980

Genehmigt durch ~~das Land-~~ Cham, den 13.3.1981.....

ratsamt Cham

am: 13.3.1981.....



Girmindl
Girmindl, Landrat
Unterschrift

Bekanntmachung der ge-
nehmigten Satzung:

am: 29. April 1981....

Rettenbach den 29. April 1981

Gemeinde 8411 Rettenbach....

[Signature]
.....

Unterschrift

1. Bürgermeister

